






PRODUCED BY AN AUTODESK EDUCATIONAL PRODUCT

PRODUCED BY AN AUTODESK EDUCATIONAL PRODUCT

-  DELIMITAÇÃO DOS BAIRROS
-  LIMITE ALARGADO DA ÁREA EM ESTUDO
-  ÁREA EM ESTUDO
-  VIA FERROVIÁRIA
-  VIA RODOVIÁRIA
- 1 Praça de Portugal
- 2 Bairro Dias
- 3 Bairro Lopes
- 4 Bairro Trindade
- 5 Bairro da Monarquia
- 6 Bairro da N.ª Sr.ª da Conceição

CÂMARA MUNICIPAL DE SETÚBAL

Departamento de Urbanismo - DURB
 Divisão de Planeamento Urbanístico - DIPU



ESTUDO URBANÍSTICO DOS BAIRROS DIAS, MONARQUINA E MOINHO DO FRADE

FASE DO PROJETO: Análise
 TÉCNICO: Estagiária Elsa Duarte (Arq. Paisagista)
 Estagiário David Calvo (Geografia)
 DATA: Julho 12
 PEÇA: Planta de Enquadramento
 Escala 1/5000