

Sistema de Bicicletas Partilhadas do Município de Loulé

Perspetivas Conceituais de Projeto



UAlg

UNIVERSIDADE DO ALGARVE

Mestrado em Arquitetura Paisagista

Autoria: Abell Moisés dos Santos Mello

Março de 2022



Estação “Mercado”

Localização: Largo do Mercado

Ponto de Referência: Em frente ao mercado do peixe e o mercado da fruta de Quarteira.


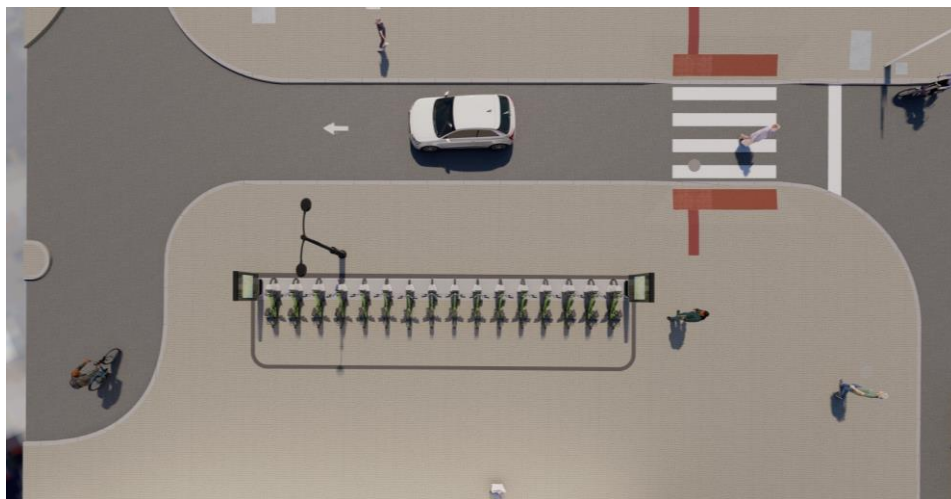
Número de Docas: 16

Área de Implantação da estação: 3,80m X 13,90m - 52,05m²

Área total da intervenção: 182,43m²

Nível de Projeto: Projeto de execução

Março de 2022



Estação “Terminal Rodoviário”

Localização: Rua Portas do Mar

Ponto de Referência: Cruzamento da Avenida Infante de Sagres e Rua Portas do Mar, em frente ao calçadão beira-mar de Quarteira.


Número de Docas: 16

Área de Implantação da estação: 3,80m X 14,70m - 54,27m²

Área total da intervenção: 510,87m²

Nível de Projeto: Projeto de execução

Março de 2022



Estação “Filipe Jonas”

Localização: Avenida Francisco Sá Carneiro

Ponto de Referência: Na via secundária em frente ao Jardim Filipe Jonas.

Número de Docas: 10 + 10 estacionamentos de bicicletas convencionais.

Área de Implantação da estação: 3,90m X 9,00m - 35,16m²

Área total da intervenção: 555,64m²

Nível de Projeto: Projeto de execução



Estação “Forte Novo”

Localização: Rua do Poço Romano

Ponto de Referência: Bolsa de Estacionamento da Rua do Poço Romano, Estacionamento da Praia do Forte Novo.

Número de Docas: 16

Área de Implantação da estação: 3,70m X 13,90m - 51,32m²

Área total da intervenção: 130,97m²

Nível de Projeto: Projeto de estudo prévio

Março de 2022



Estação “Parque de Campismo”

Localização: Interseção entre a Avenida da Fonte Santa e a Rua do Poço Romano.

Ponto de Referência: Em frente ao parque de campismo de Quarteira.

Número de Docas: 12 + 8 estacionamentos de bicicletas convencionais.

Área de Implantação da estação: 3,70m X 10,70m - 39,00m²

Área total da intervenção: 190,86m²

Nível de Projeto: Projeto de execução.



Estação “Fonte Santa”

Localização: Nicho da calçada na ligação entre a Avenida da Fonte Santa e a Rua do Semino.

Ponto de Referência: Rotunda da Fonte Santa.

Número de Docas: 10

Área de Implantação da estação: 3,80m X 10,14m – 37,19m²

Área total da intervenção: 230,79m²

Nível de Projeto: Projeto de execução.



Estação “Avenida de Ceuta”

Localização: Interseção entre a Rua Quarteira Norte e a Rua da Madrugada.

Número de Docas: 10

Área de Implantação da estação: 3,70m X 9,10m – 33,09m²

Área total da intervenção: 196,29m²

Nível de Projeto: Projeto de estudo prévio.



Estação “Rua 25 de Abril”

Localização: Cruzamento entre a Rua 25 de Abril e a Rua do Leme.

Ponto de Referência: Em frente ao “Residencial Del Rey” e ao lado do restaurante “A Caseirinha”.


Número de Docas: 10

Área de Implantação da estação: 3,50m X 9,10m – 31,85m²

Área total da intervenção: 477,41m²

Nível de Projeto: Projeto de execução.

Março de 2022



Estação “Rotunda do Polvo”

Localização: Avenida Luís Carlos Mota Pinto.

Ponto de Referência: Em frente ao Rotunda do Polvo.

Número de Docas: 12 + 8 estacionamentos de bicicletas convencionais.

Área de Implantação da estação: 3,70m X 10,70m – 39,00m²

Área total da intervenção: 245,94m²

Nível de Projeto: Projeto de execução.



Estação “Morgadinho”

Localização: Rotunda principal de acesso à Quarteira, no cruzamento entre a Avenida do Atlântico e a Avenida de Ceuta, sentido Vilamoura.

Ponto de Referência: Rotunda principal de acesso à Quarteira.

Número de Docas: 10 + 8 estacionamentos de bicicletas convencionais.

Área de Implantação da estação: 3,50m X 9,10m – 31,66m²

Área total da intervenção: 305,37m²

Nível de Projeto: Projeto de execução.



Estação “Rua Cabine”

Localização: Avenida Francisco Sá Carneiro.

Ponto de Referência: Canteiro lateral, entre a Avenida Francisco Sá Carneiro e a sua via secundária no cruzamento com a Rua Cabine.

Número de Docas: 10 + 4 estacionamentos de bicicletas convencionais.

Área de Implantação da estação: 3,51m X 11,31m – 46,14m²

Área total da intervenção: 253,84m²

Nível de Projeto: Projeto de execução.

Março de 2022



Estação “Laura Ayres”

Localização: Praceta no cruzamento entre a Rua da Abelheira e a Rua do Forte Novo.

Ponto de Referência: Em frente à Escola Secundária Laura Ayres.

Número de Docas: 12

Área de Implantação da estação: 3,70m X 10,70m – 39,00m²

Área total da intervenção: 515,86m²

Nível de Projeto: Projeto de estudo prévio.