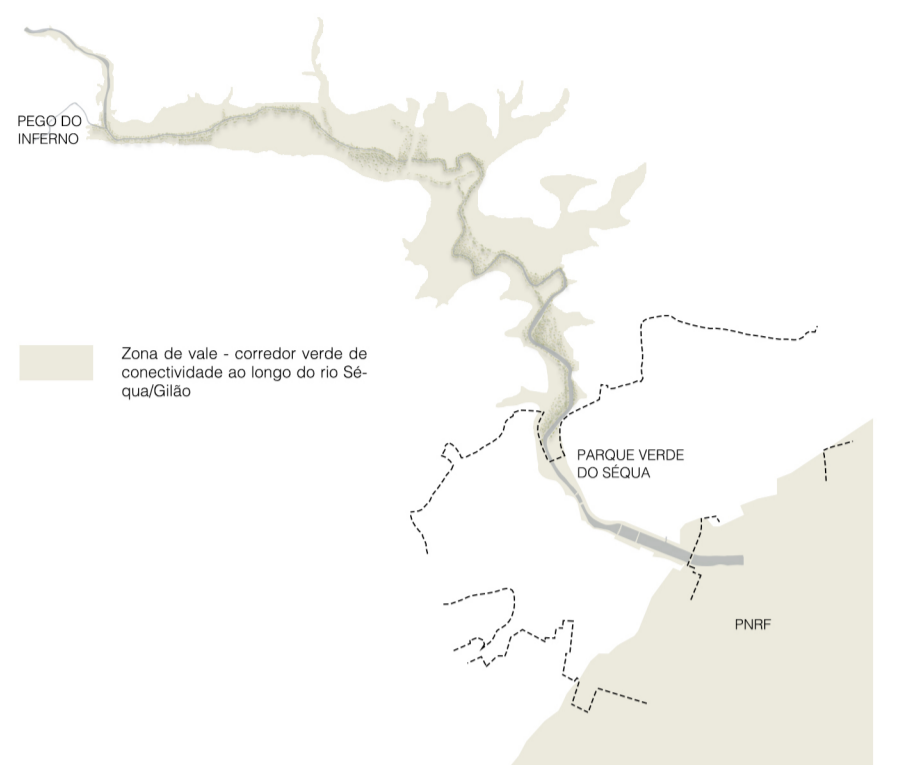
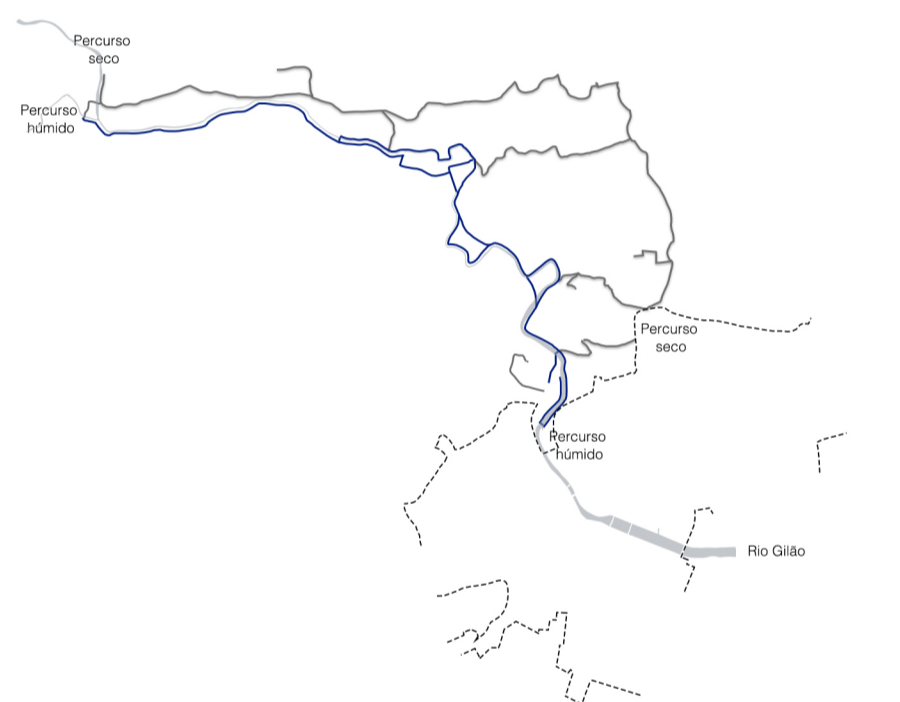

















Especialmente esta proposta pretende estabelecer a conectividade entre o Parque Natural da Ria Formosa (Litoral) e o Pego do Inferno (Serra) através do corredor fluvial (zona de vale).



Esquema de ligações propostas correspondentes aos percursos secos e húmidos, e sua relação com os espaços urbanos e urbanizáveis de Tavira



-  Proposta de intervenção ao nível de Anteprojecto
-  Galeria ripícola proposta (corredor verde)
-  Zona de vale (corredor verde)
-  Recuperação de volume edificado existente (devoluto)
-  Alojamento existente
-  Quinta pedagógica proposta - regadio
-  Quinta pedagógica proposta - sequeiro
-  Estruturas de arborismo
-  Cafeteria proposta
-  Cafeteria existente
-  Pontos de vista
-  Linhas de corte representativas da diversidade da paisagem
-  Ermida de Nossa Senhora da Saúde
-  "Percurso seco"
-  "Percurso húmido"



Feito em: Arquitectura Paisagista
Ano: 2º ano | 2º semestre