

— Limite da área de projeto

Elementos a construir

- Estrutura de contenção em betão
- Ponte com capacidade de carga automóvel (conforme projeto da especialidade)[3]
- Ponte/percurso pedonal em construção ligeira (conforme projeto a elaborar em projeto de execução)
- Pérgola em construção ligeira (conforme projeto a elaborar em projeto de execução)
- Plataforma em construção ligeira (conforme projeto a elaborar em projeto de execução)

Mobiliário urbano

- Banco floreira revestido em deck[4]
- Banco coletivo modelar
Do tipo: série Ar puro modelo EUAP.05 da Amop
1,80m x 0,60m x 0,40m
- Papeleira modelar
Do tipo: série Ar puro modelo EUAP.06 da Amop
0,45m x 0,40m x 1m
- Bebedouro modelar
Do tipo: série Ar puro modelo EUAP.07 da Amop
0,35m x 0,35m x 1,10m
- Guarda em Inox
Acabamento escovado
2m x 1,10m
- Guarda em madeira
2m x 1,10m
- Guarda em prumos ligados por cordame [1]
2m x 1,10m

Sinalética

- Placa informativa
- P1 Localização da placa informativa
- Sentido do percurso em que placa é para ser lida

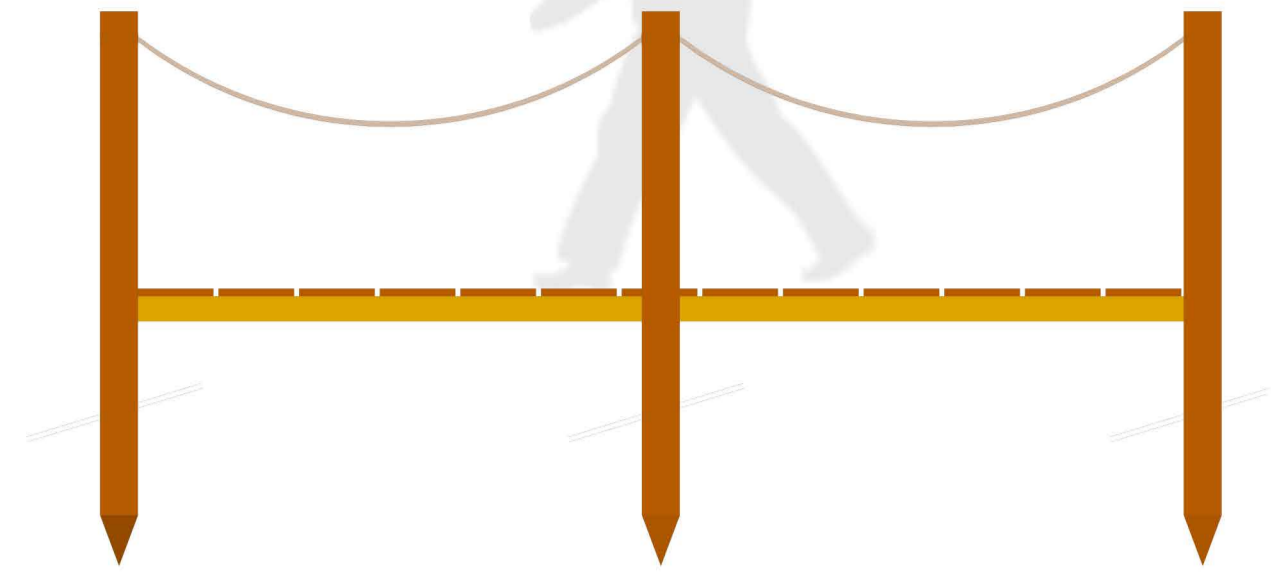
Outros elementos

- Vaia técnica para passagem de tubagens

Conteúdo das placas informativas

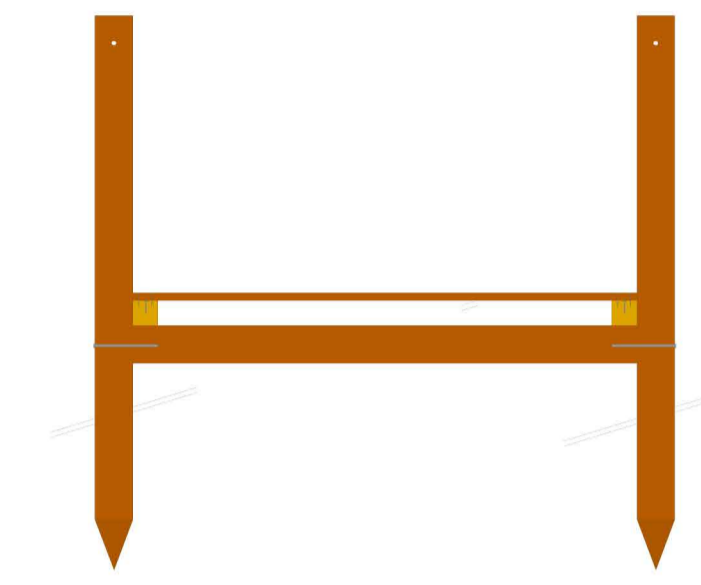
<ul style="list-style-type: none"> - Oficinas do parque - Central de compostagem - Horta comunitária - Pomar comunitário - Horta solidária - Pomar solidário - Saída poente 	<ul style="list-style-type: none"> - Áreas de estadia - Hortas urbanas - Mata - Áreas de contemplação - Acesso à área sul do parque 	<ul style="list-style-type: none"> - Área de contemplação - Área natural - Observatório - Praça - Cafeteria/restaurante - WC's - Áreas de estadia e contemplação
<ul style="list-style-type: none"> - Vinha - Pomar de sequeiro - Olival - Áreas de recreio - Acesso à área norte do parque 	<ul style="list-style-type: none"> - Áreas de produção - Percurso de contemplação - Animais da quinta pedagógica - Acesso à área norte do parque 	<ul style="list-style-type: none"> - Metro de superfície - Área de contemplação - Área de estadia - Áreas naturais
<ul style="list-style-type: none"> - Hortas urbanas - Bacia de retenção - Áreas de recreio - Praça - Cafeteria/restaurante - WC's - Metro Superfície 	<ul style="list-style-type: none"> - Hortas urbanas - Mata - Acesso à área sul do parque 	<ul style="list-style-type: none"> - Praça - Cafeteria/restaurante - WC's - Áreas de estadia e contemplação - Metro de superfície
<ul style="list-style-type: none"> - Vinha - Pomar de sequeiro - Olival - Áreas de recreio - Percurso de contemplação - Acesso à área norte do parque 	<ul style="list-style-type: none"> - Praça - Cafeteria/restaurante - WC's - Áreas de estadia e contemplação - Metro de superfície 	
<ul style="list-style-type: none"> - Arrumos agrícolas - Centro de interpretação da paisagem - Central de bombagem - Hortas urbanas - Saída poente 	<ul style="list-style-type: none"> - Áreas de estadia - Hortas urbanas - Mata - Áreas de contemplação - Acesso à área sul do parque 	

1. Perfil dos passadiços



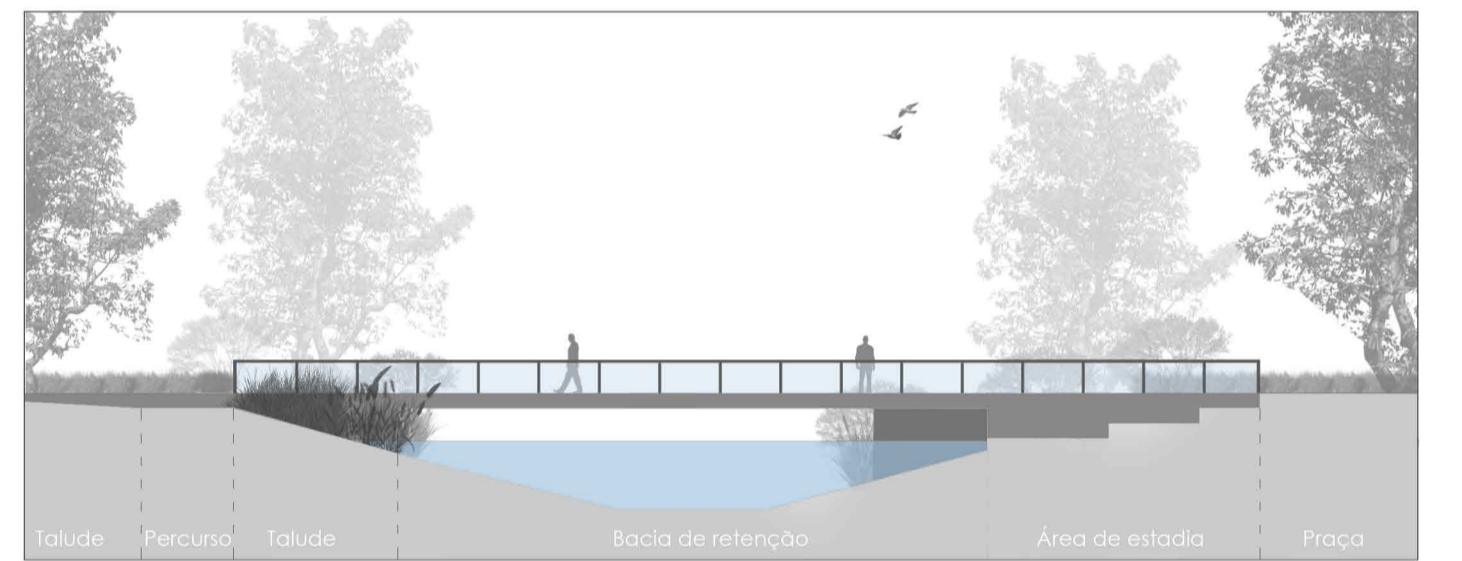
Escala 1/30

2. Corte esquemático dos passadiços



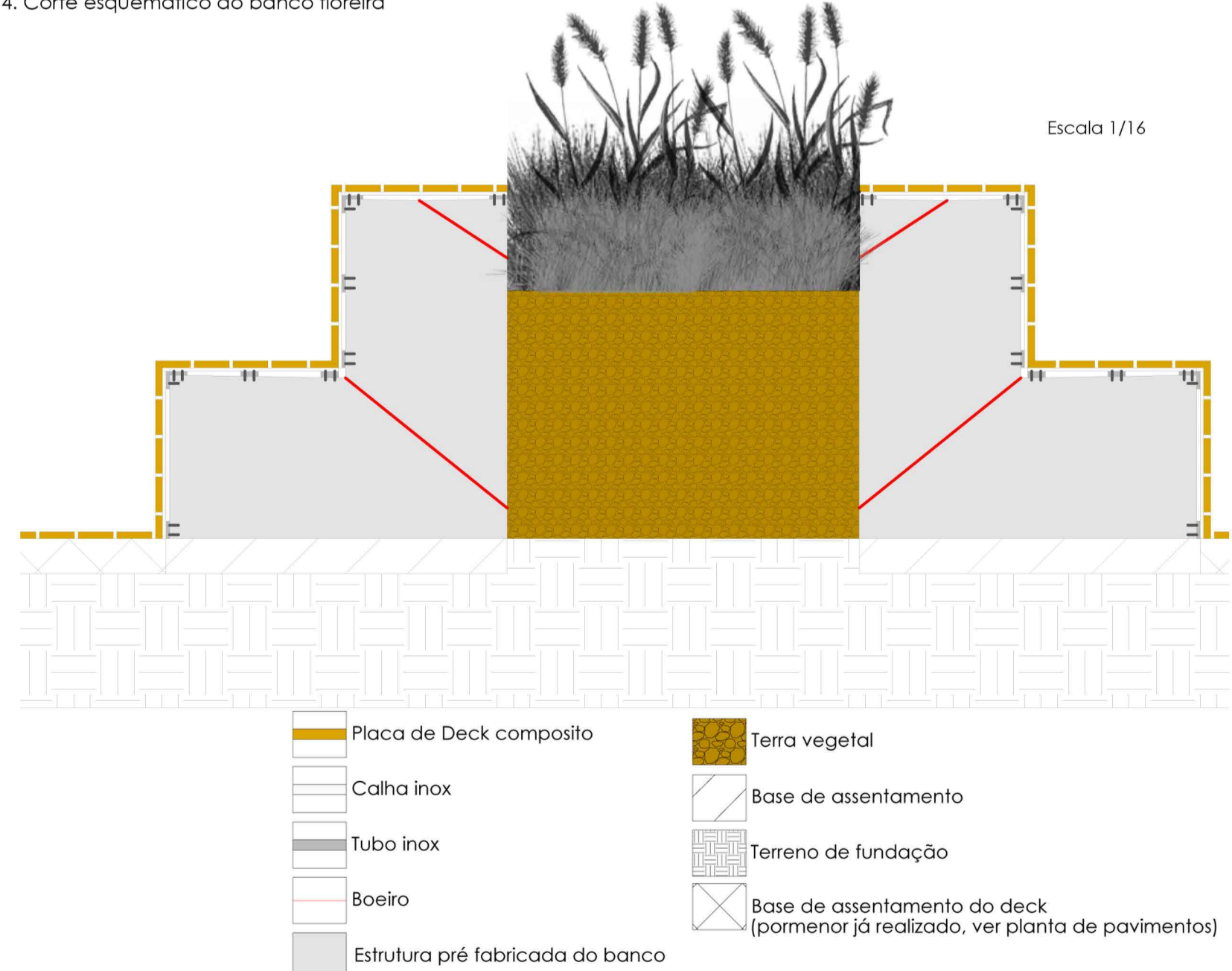
Escala 1/30

3. Vista em perfil da ponte com capacidade de carga automóvel



Escala 1/250

4. Corte esquemático do banco floreira



Escala 1/16

- Placa de Deck composto
- Calha inox
- Tubo inox
- Boeiro
- Estrutura pré fabricada do banco
- Terra vegetal
- Base de assentamento
- Terreno de fundação
- Base de assentamento do deck (pormenor já realizado, ver planta de pavimentos)

Dimensões e outras especificidades dos materiais a especificar em projecto de execução