





<p>Concelho Freguesia</p> <p>Albufeira Albufeira</p>	 <p>Vista frontal</p>	<p>Número de registo</p> <p>1</p>		
<p>Localização</p> <p>Estrada das Ferreiras 37°06'26.6"N 8°15'14.0"W</p>		<p>Data do registo fotográfico</p> <p>05/12/2019</p>	 <p>Vista da chaminé em contexto</p>	
<p>Contexto</p> <p>Casa térrea com platibanda</p>				
<p>Data</p> <p>Primeira metade do século XX</p>				
<p>Tipologia</p> <p>Chaminé com grelha complexa de secção circular</p>				
<p>Materiais e técnicas</p> <p>Telha e ladrilho</p>				
<p>Informações Adicionais</p>				



<p>Concelho Freguesia</p> <p>Albufeira Albufeira</p>		<p>Número de registo</p>	<p>2</p>
<p>Localização</p> <p>Estrada das Ferreiras 37°06'30.8"N 8°15'10.0"W</p>		<p>Data do registo fotográfico</p>	<p>05/12/2019</p>
<p>Contexto</p> <p>Casa térrea com platibanda</p>			
<p>Data</p>	<p>Vista da chaminé em contexto</p>		
<p>Tipologia</p> <p>Chaminé de secção quadrada (grelhagem alterada?)</p>	<p>Vista frontal</p>		
<p>Materiais e técnicas</p>			
<p>Informações Adicionais</p>			

<p>Concelho Freguesia</p> <p>Albufeira Albufeira</p>		<p>Número de registo</p>	<p>3</p>
<p>Localização</p> <p>Estrada das Ferreiras nº 252 37°06'39.1"N 8°15'01.1"W</p>		<p>Data do registo fotográfico</p>	<p>05/12/2019</p>
<p>Contexto</p> <p>Casa térrea (fachada alterada)</p>			
<p>Data</p> <p>1915</p>	<p>Vista da chaminé em contexto</p>		
<p>Tipologia</p> <p>Chaminé com grelha de ladrilho complexa, de secção quadrada com ângulos cortados</p>			
<p>Materiais e técnicas</p> <p>Telha e ladrilho</p>			
<p>Informações Adicionais</p>			

Vista frontal

<p>Concelho Freguesia</p> <p>Albufeira Albufeira</p>		<p>Número de registo</p>	<p>4</p>
<p>Localização</p> <p>Estrada do Apeadeiro 37°06'32.3"N 8°11'17.9"W</p>		<p>Data do registo fotográfico</p>	<p>05/12/2019</p>
<p>Contexto</p> <p>Casa de dois andares</p>			
<p>Data</p>	<p>Vista da chaminé em contexto</p>		
<p>Tipologia</p> <p>Chaminé com grelha de ladrilho simples, de secção quadrada</p>			
<p>Materiais e técnicas</p>			
<p>Informações Adicionais</p>	<p>Vista frontal</p>		

<p>Concelho Freguesia</p> <p>Albufeira Ferreiras</p>		<p>Número de registo</p>	<p>5</p>
<p>Localização</p> <p>Avenida 25 de Abril n° 342 37°07'41.5"N 8°15'04.2"W</p>		<p>Data do registo fotográfico</p>	<p>05/12/2019</p>
<p>Contexto</p> <p>Casa térrea com platibanda</p>			<p>Vista da chaminé em contexto</p>
<p>Data</p> <p>2º quartel do século XX</p>			
<p>Tipologia</p> <p>Chaminé de molde de secção quadrada</p>			
<p>Materiais e técnicas</p>			
<p>Informações Adicionais</p>	<p>Vista frontal</p>		



<p>Concelho Freguesia</p> <p>Albufeira Ferreiras</p>		<p>Número de registo</p>	<p>6</p>
<p>Localização</p> <p>Avenida 25 de Abril 37°07'41.3"N 8°15'02.9"W</p>		<p>Data do registo fotográfico</p>	<p>05/12/2019</p>
<p>Contexto</p> <p>Casa térrea (fachada alterada)</p>	<p style="text-align: center;">Vista frontal</p>		
<p>Data</p> <p>2º quartel do século XX?</p>		<p style="text-align: center;">Vista da chaminé em contexto</p>	
<p>Tipologia</p> <p>Chaminé com grelha de ladrilho simples, de secção quadrada</p>			
<p>Materiais e técnicas</p> <p>Ladrilho</p>			
<p>Informações Adicionais</p>			



<p>Concelho Freguesia</p> <p>Albufeira Ferreiras</p>		<p>Número de registo</p>	<p>7</p>
<p>Localização</p> <p>Avenida 25 de Abril n° 493 37°07'39.3"N 8°14'49.1"W</p>		<p>Data do registo fotográfico</p>	<p>05/12/2019</p>
<p>Contexto</p> <p>Casa térrea</p>		 <p>Vista da chaminé em contexto</p>	
<p>Data</p> <p>1ª metade do século XX?</p>			
<p>Tipologia</p> <p>Chaminé com grelha de ladrilho complexa, de secção circular</p>			
<p>Materiais e técnicas</p> <p>Telha e ladrilho cobertos com argamassa</p>			
<p>Informações Adicionais</p>			



Vista frontal



Vista da chaminé em contexto

<p>Concelho Freguesia</p> <p>Albufeira Ferreiras</p>	 <p>Vista frontal</p>	<p>Número de registo</p> <p>8</p>		
<p>Localização</p> <p>Avenida 25 de Abril n° 495A 37°07'39.3"N 8°14'49.1"W</p>		<p>Data do registo fotográfico</p> <p>05/12/2019</p>	 <p>Vista da chaminé em contexto</p>	
<p>Contexto</p> <p>Casa térrea</p>		<p>Data</p> <p>1948</p>		
<p>Tipologia</p> <p>Chaminé de molde de secção quadrada</p>	<p>Materiais e técnicas</p>			
<p>Informações Adicionais</p>				



<p>Concelho Freguesia Albufeira Ferreiras</p>		<p>Número de registo</p>	<p>9</p>
<p>Localização Avenida 12 de Julho nº 383 37°07'30.3"N 8°13'52.0"W</p>		<p>Data do registo fotográfico</p>	<p>05/12/2019</p>
<p>Contexto Casa térrea com platibanda</p> <p>Data 3º quartel do século XX?</p> <p>Tipologia Chaminé de molde de secção quadrada</p> <p>Materiais e técnicas</p>			<p>Vista da chaminé em contexto</p>
<p>Informações Adicionais</p>	<p>Vista frontal</p>		



<p>Concelho Freguesia</p> <p>Albufeira Ferreiras</p>		<p>Número de registo</p>	<p>10</p>
<p>Localização</p> <p>Rua da estação 37°07'40.9"N 8°14'01.7"W</p>		<p>Data do registo fotográfico</p>	<p>05/12/2019</p>
<p>Contexto</p> <p>Casa térrea</p>			<p>Vista da chaminé em contexto</p>
<p>Data</p> <p>2º quartel do século XX?</p>	<p>Vista frontal</p>		
<p>Tipologia</p> <p>Chaminé de molde de secção quadrada</p>	<p>Materiais e técnicas</p>		
<p>Informações Adicionais</p>			

<p>Concelho Freguesia</p> <p>Albufeira Ferreiras</p>		<p>Número de registo</p>	<p>11</p>
<p>Localização</p> <p>Avenida 12 de Julho nº 390 37°07'29.2"N 8°13'44.1"W</p>		<p>Data do registo fotográfico</p>	<p>05/12/2019</p>
<p>Contexto</p> <p>Casa térrea</p>		 <p>Vista da chaminé em contexto</p>	
<p>Data</p> <p>3º quartel do século XX</p>			
<p>Tipologia</p> <p>Chaminé com grelha de ladrilho complexa (?), de secção quadrada</p>			
<p>Materiais e técnicas</p>			
<p>Informações Adicionais</p>	<p>Vista frontal</p>		

<p>Concelho Freguesia</p> <p>Albufeira Ferreiras</p>		<p>Número de registo</p>	<p>12</p>
<p>Localização</p> <p>Avenida 12 de Julho nº 1 37°07'28.6"N 8°13'36.8"W</p>		<p>Data do registo fotográfico</p>	<p>05/12/2019</p>
<p>Contexto</p> <p>Casa térrea</p>		<p>Vista da chaminé em contexto</p>	
<p>Data</p> <p>3º quartel do século XX</p>			
<p>Tipologia</p> <p>Chaminé de molde, de secção quadrada</p>			
<p>Materiais e técnicas</p>			
<p>Informações Adicionais</p> <p>Casa com duas chaminés semelhantes na mesma casa.</p>			

Vista frontal

<p>Concelho Freguesia</p> <p>Albufeira Ferreiras</p>	 <p>Vista frontal</p>	<p>Número de registo</p> <p>13</p>		
<p>Localização</p> <p>Fontainhas, rua s/n 37°07'23.4"N 8°13'00.9"W</p>		<p>Data do registo fotográfico</p> <p>05/12/2019</p>	 <p>Vista da chaminé em contexto</p>	
<p>Contexto</p> <p>Casa térrea</p>				
<p>Data</p> <p>1878</p>				
<p>Tipologia</p> <p>Chaminé com grelha de ladrilho simples, de secção circular</p>				
<p>Materiais e técnicas</p> <p>Ladrilho</p>				
<p>Informações Adicionais</p>				



<p>Concelho Freguesia</p> <p>Albufeira Paderne</p>		<p>Número de registo</p>	<p>14</p>
<p>Localização</p> <p>Estrada 270 n° 749 37°10'08.0"N 8°11'26.3"W</p>		<p>Data do registo fotográfico</p>	<p>05/12/2019</p>
<p>Contexto</p> <p>Casa térrea com platibanda (fachada alterada)</p>	<p>Vista frontal</p>		
<p>Data</p>		<p>Vista da chaminé em contexto</p>	
<p>Tipologia</p> <p>Chaminé com grelha de ladrilho complexa, de secção circular</p>			
<p>Materiais e técnicas</p>			
<p>Informações Adicionais</p>			

<p>Concelho Freguesia</p> <p>Albufeira Paderne</p>	 <p>Vista frontal</p>	<p>Número de registo</p> <p>15</p>		
<p>Localização</p> <p>Estrada 270 nº 747 N 37°10'08.0"N 8°11'26.3"W</p>		<p>Data do registo fotográfico</p> <p>05/12/2019</p>	 <p>Vista da chaminé em contexto</p>	
<p>Contexto</p> <p>Casa térrea com platibanda</p>		<p>Data</p> <p>2º quartel do século XX</p>		
<p>Tipologia</p> <p>Chaminé com grelha de peças de cerâmica, de secção quadrada</p>	<p>Materiais e técnicas</p>			
<p>Informações Adicionais</p>				

<p>Concelho Freguesia</p> <p>Albufeira Paderne</p>		<p>Número de registo</p> <p>16</p>		
<p>Localização</p> <p>Estrada 270 nº 745 N 37°10'09.3"N 8°11'26.5"W</p>		<p>Data do registo fotográfico</p> <p>05/12/2019</p>	 <p>Vista da chaminé em contexto</p>	
<p>Contexto</p> <p>Casa térrea com platibanda</p>		<p>Data</p> <p>2º quartel do século XX?</p>		
<p>Tipologia</p> <p>Chaminé com grelha de peças de cerâmica, de secção octogonal</p>	<p>Materiais e técnicas</p>			
<p>Informações Adicionais</p>	<p>Vista frontal</p>			

<p>Concelho Freguesia</p> <p>Albufeira Paderne</p>	 <p>Vista frontal</p>	<p>Número de registo</p> <p>17</p>		
<p>Localização</p> <p>Estrada 270 s/n 37°10'20.6"N 8°11'30.5"W</p>		<p>Data do registo fotográfico</p> <p>05/12/2019</p>		
<p>Contexto</p> <p>Casa térrea (fachada alterada)</p>		 <p>Vista da chaminé em contexto</p>		
<p>Data</p> <p>1927</p>				
<p>Tipologia</p> <p>Chaminé com grelha de peças de cerâmica, de secção circular</p>				
<p>Materiais e técnicas</p>				
<p>Informações Adicionais</p>				

<p>Concelho Freguesia</p> <p>Albufeira Paderne</p>	 <p>Vista frontal</p>	<p>Número de registo</p> <p>18</p>		
<p>Localização</p> <p>Rua 5 de Outubro 37°10'34.4"N 8°12'10.4"W</p>		<p>Data do registo fotográfico</p> <p>05/12/2019</p>		
<p>Contexto</p> <p>Casa térrea</p>		 <p>Vista da chaminé em contexto</p>		
<p>Data</p> <p>Final do século XIX/ início do século XX</p>				
<p>Tipologia</p> <p>Chaminé com grelha de ladrilho complexa, de secção circular</p>				
<p>Materiais e técnicas</p> <p>Telha e ladrilho</p>				
<p>Informações Adicionais</p>				


<p>Concelho Freguesia</p> <p>Albufeira Paderne</p>		<p>Número de registo</p>	<p>19</p>
<p>Localização</p> <p>Rua Cândido dos Reis nº 17 a 23 37°10'34.2"N 8°12'08.2"W</p>		<p>Data do registo fotográfico</p>	<p>05/12/2019</p>
<p>Contexto</p> <p>Casa térrea com platibanda</p>			<p>Vista da casa a que pertence a chaminé</p>
<p>Data</p> <p>2º/3º quartel do século XX</p>	<p>Vista da casa a que pertence a chaminé</p>		
<p>Tipologia</p> <p>Chaminé com grelha de ladrilho complexa, de secção circular</p>	<p>Vista da casa a que pertence a chaminé</p>		
<p>Materiais e técnicas</p>	<p>Vista da casa a que pertence a chaminé</p>		
<p>Informações Adicionais</p>	<p>Vista da casa a que pertence a chaminé</p>		

Vista frontal

<p>Concelho Freguesia</p> <p>Albufeira Paderne</p>		<p>Número de registo</p>	<p>20</p>
<p>Localização</p> <p>Rua 5 de Outubro nº 5 37°10'34.3"N 8°12'06.4"W</p>		<p>Data do registo fotográfico</p>	<p>05/12/2019</p>
<p>Contexto</p> <p>Casa térrea com platibanda</p>		<p>Vista da chaminé em contexto</p>	
<p>Data</p> <p>2º/3º quartel do século XX</p>			
<p>Tipologia</p> <p>Chaminé com grelha de peças de cerâmica, de secção quadrada</p>			
<p>Materiais e técnicas</p>			
<p>Informações Adicionais</p>	<p>Vista frontal</p>		



<p>Concelho Freguesia</p> <p>Albufeira Paderne</p>		<p>Número de registo</p>	<p>21</p>
<p>Localização</p> <p>Rua Maria da Conceição Elói nº 7 37°10'35.6"N 8°12'06.6"W</p>		<p>Data do registo fotográfico</p>	<p>05/12/2019</p>
<p>Contexto</p> <p>Casa de dois andares</p>		 <p>Vista da chaminé em contexto</p> 	
<p>Data</p>			
<p>Tipologia</p> <p>Chaminé de molde de secção quadrada</p>			
<p>Materiais e técnicas</p>			
<p>Informações Adicionais</p>	<p>Vista frontal</p>		



<p>Concelho Freguesia</p> <p>Albufeira Paderne</p>		<p>Número de registo</p>	<p>22</p>
<p>Localização</p> <p>Rua 5 de Outubro nº 17 37°10'34.2"N 8°12'05.0"W</p>		<p>Data do registo fotográfico</p>	<p>05/12/2019</p>
<p>Contexto</p> <p>Casa de três andares</p>	<p>Vista frontal</p>		
<p>Data</p> <p>Fim do século XIX?</p>			
<p>Tipologia</p> <p>Chaminé com grelha de ladrilho simples, de secção retangular</p>			
<p>Materiais e técnicas</p> <p>Ladrilho</p>			
<p>Informações Adicionais</p>			

<p>Concelho Freguesia</p> <p>Albufeira Paderne</p>	 <p>Vista frontal</p>	<p>Número de registo</p> <p>23</p>		
<p>Localização</p> <p>Rua 5 de Outubro nº 45 37°10'34.0"N 8°12'00.4"W</p>		<p>Data do registo fotográfico</p> <p>05/12/2019</p>	 <p>Vista da chaminé em contexto</p>	
<p>Contexto</p> <p>Casa de dois andares</p>		<p>Data</p> <p>Fim do século XIX?</p>		
<p>Tipologia</p> <p>Chaminé rendilhada de secção quadrada</p>	<p>Materiais e técnicas</p>			
<p>Informações Adicionais</p>				



<p>Concelho Freguesia</p> <p>Albufeira Paderne</p>		<p>Número de registo</p> <p>24</p>		
<p>Localização</p> <p>Rua 5 de Outubro nº 43 37°10'34.0"N 8°12'00.4"W</p>		<p>Data do registo fotográfico</p> <p>05/12/2019</p>		
<p>Contexto</p> <p>Casa de dois andares com platibanda</p>				
<p>Data</p>				
<p>Tipologia</p> <p>Chaminé de secção quadrada</p>				
<p>Materiais e técnicas</p>				
<p>Informações Adicionais</p>	<p>Vista frontal</p>	<p>Vista da casa a que pertence a chaminé</p>		

<p>Concelho Freguesia</p> <p>Albufeira Paderne</p>	 <p>Vista frontal</p>	<p>Número de registo</p> <p>25</p>	
<p>Localização</p> <p>Rua 5 de Outubro nº 41 37°10'34.0"N 8°12'00.4"W</p>		<p>Data do registo fotográfico</p> <p>22/07/2020</p>	 <p>Vista da chaminé em contexto</p>
<p>Contexto</p> <p>Casa de dois andares com platibanda de balaustrada</p>			
<p>Data</p> <p>Primeira metade do século XX?</p>			
<p>Tipologia</p> <p>Chaminé com grelha de ladrilho complexa, de secção circular</p>			
<p>Materiais e técnicas</p> <p>Ladrilho</p>			
<p>Informações Adicionais</p>			

<p>Concelho Freguesia</p> <p>Albufeira Paderne</p>	 <p>Vista frontal</p>	<p>Número de registo</p> <p>26</p>	<p>26</p>	
<p>Localização</p> <p>Estrada 270 nº 66 37°10'33.9"N 8°11'55.7"W</p>		<p>Data do registo fotográfico</p> <p>05/12/2019</p>	<p>05/12/2019</p>	
<p>Contexto</p> <p>Casa de fogo</p>		 <p>Vista da chaminé em contexto</p>	<p>Vista da chaminé em contexto</p>	
<p>Data</p>			<p>Vista da chaminé em contexto</p>	
<p>Tipologia</p> <p>Chaminé com grelha de ladrilho simples, de secção retangular</p>	<p>Vista da chaminé em contexto</p>			
<p>Materiais e técnicas</p> <p>Tijolo</p>	<p>Vista da chaminé em contexto</p>			
<p>Informações Adicionais</p>	<p>Vista da chaminé em contexto</p>			

<p>Concelho Freguesia</p> <p>Albufeira Paderne</p>		<p>Número de registo</p>	<p>27</p>
<p>Localização</p> <p>Rua 5 de Outubro nº 46 37°10'34.0"N 8°12'00.4"W</p>		<p>Data do registo fotográfico</p>	<p>05/12/2019</p>
<p>Contexto</p> <p>Casa de dois andares</p>	<p>Vista frontal</p>		
<p>Data</p> <p>3º quartel do século XX</p>	<p>Vista da chaminé em contexto</p>		
<p>Tipologia</p> <p>Chaminé com grelha de ladrilho simples, de secção quadrada</p>			
<p>Materiais e técnicas</p>			
<p>Informações Adicionais</p>			

<p>Concelho Freguesia</p> <p>Albufeira Paderne</p>		<p>Número de registo</p>	<p>28</p>
<p>Localização</p> <p>Praça da República nº 7 37°10'35.2"N 8°12'03.2"W</p>		<p>Data do registo fotográfico</p>	<p>05/12/2019</p>
<p>Contexto</p> <p>Casa de dois andares</p>			
<p>Data</p>			
<p>Tipologia</p> <p>Chaminé com grelha de ladrilho complexo, de secção circular</p>			
<p>Materiais e técnicas</p>			
<p>Informações Adicionais</p>	<p>Vista frontal</p>	<p>Vista da casa a que pertence a chaminé</p>	

<p>Concelho Freguesia</p> <p>Albufeira Paderne</p>	 <p>Vista frontal</p>	<p>Número de registo</p> <p>29</p>		
<p>Localização</p> <p>Rua Cândido dos Reis nº 20 37°10'33.7"N 8°12'08.2"W</p>		<p>Data do registo fotográfico</p> <p>05/12/2019</p>	 <p>Vista da casa a que pertence a chaminé</p>	
<p>Contexto</p> <p>Casa de dois andares</p>		<p>Data</p> <p>Século XIX?</p>		
<p>Tipologia</p> <p>Chaminé com grelha de ladrilho simples, de secção quadrada</p>	<p>Materiais e técnicas</p> <p>Ladrilho</p>			
<p>Informações Adicionais</p>				



<p>Concelho Freguesia</p> <p>Albufeira Paderne</p>		<p>Número de registo</p> <p>30</p>		
<p>Localização</p> <p>Estrada 395 nº 645 37°10'32.6"N 8°12'44.0"W</p>		<p>Data do registo fotográfico</p> <p>05/12/2019</p>		
<p>Contexto</p> <p>Casa térrea com platibanda</p>		<p>Vista da chaminé em contexto</p>		
<p>Data</p> <p>2º/3º quartel do século XX?</p>	<p>Tipologia</p> <p>Chaminé com grelha de peças de cerâmica, de secção quadrada</p>			
<p>Materiais e técnicas</p>	<p>Informações Adicionais</p>			
<p>Vista frontal</p>				



Concelho Freguesia Albufeira Paderne
Localização Estrada 395 n° 644 37°10'32.6"N 8°12'44.0"W
Contexto Casa térrea com platibanda
Data 2º/3º quartel do século XX?
Tipologia Chaminé com grelha de ladrilho simples, de secção quadrada (alterada)
Materiais e técnicas Ladrilho
Informações Adicionais







Vista frontal



Número de registo	31
Data do registo fotográfico	05/12/2019
	
<p>Vista da chaminé em contexto</p>	



<p>Concelho Freguesia</p> <p>Albufeira Paderne</p>		<p>Número de registo</p>	<p>32</p>
<p>Localização</p> <p>Estrada 395 nº 635 37°10'29.3"N 8°12'48.4"W</p>		<p>Data do registo fotográfico</p>	<p>05/12/2019</p>
<p>Contexto</p> <p>Casa térrea</p>	<p>Vista frontal</p>		
<p>Data</p> <p>Finais do século XIX/ início do século XX?</p>		<p>Vista da casa a que pertence a chaminé</p>	
<p>Tipologia</p> <p>Chaminé com grelha de ladrilho simples, de secção octogonal</p>			
<p>Materiais e técnicas</p> <p>Tijolo e ladrilho</p>			
<p>Informações Adicionais</p>			



<p>Concelho Freguesia</p> <p>Albufeira Paderne</p>	 <p>Vista frontal</p>	<p>Número de registo</p> <p>33</p>		
<p>Localização</p> <p>Estrada 395 nº 321 37°09'00.7"N 8°13'30.0"W</p>		<p>Data do registo fotográfico</p> <p>05/12/2019</p>		
<p>Contexto</p> <p>Casa térrea com platibanda</p>		 <p>Vista da chaminé em contexto</p>		
<p>Data</p> <p>2º/3º quartel do século XX</p>				
<p>Tipologia</p> <p>Chaminé de molde de secção quadrada</p>				
<p>Materiais e técnicas</p>				
<p>Informações Adicionais</p>				



<p>Concelho Freguesia</p> <p>Faro Conceição e Estoi</p>		<p>Número de registo</p> <p>34</p>		
<p>Localização</p> <p>Estrada de São Brás de Alportel nº 152A 37°06'01.0"N 7°54'18.0"W</p>		<p>Data do registo fotográfico</p> <p>30/01/2020</p>	 <p data-bbox="1547 807 1980 839">Vista da chaminé em contexto</p>	
<p>Contexto</p> <p>Casa térrea com platibanda</p>				
<p>Data</p>				
<p>Tipologia</p> <p>Chaminé com grelha de ladrilho simples, de secção circular</p>				
<p>Materiais e técnicas</p>				
<p>Informações Adicionais</p>	<p>Vista frontal</p>			

<p>Concelho Freguesia</p> <p>Faro Conceição e Estoi</p>	 <p>Vista frontal</p>	<p>Número de registo</p> <p>35</p>		
<p>Localização</p> <p>Ruínas de Milreu, Estoi 37°05'40.9"N 7°54'16.5"W</p>		<p>Data do registo fotográfico</p> <p>04/07/2020</p>	 <p>Vista da chaminé em contexto</p>	
<p>Contexto</p> <p>Casa térrea</p>		<p>Data</p> <p>1827</p>		
<p>Tipologia</p> <p>Chaminé com grelha de ladrilho simples, de secção octogonal</p>	<p>Materiais e técnicas</p>			
<p>Informações Adicionais</p> <p>Chaminé da casa rústica de Milreu</p>				

<p>Concelho Freguesia</p> <p>Faro Santa Bárbara de Nexe</p>	 <p>Vista frontal</p>	<p>Número de registo</p> <p>36</p>		
<p>Localização</p> <p>Estrada EM520-2 37°05'35.9"N 7°56'35.3"W</p>		<p>Data do registo fotográfico</p> <p>13/02/2020</p>		
<p>Contexto</p> <p>Ruína / Casa térrea com platibanda</p>		<p>Vista da chaminé em contexto</p>		
<p>Data</p>				
<p>Tipologia</p> <p>Chaminé de molde de secção quadrada</p>				
<p>Materiais e técnicas</p>				
<p>Informações Adicionais</p> <p>Casa apresenta duas chaminés, uma em cada lado (representada na ficha n.º 37).</p>				



<p>Concelho Freguesia</p> <p>Faro Santa Bárbara de Nexe</p>	 <p>Vista frontal</p>	<p>Número de registo</p> <p>37</p>	
<p>Localização</p> <p>Estrada EM520-2 37°05'35.9"N 7°56'35.3"W</p>		<p>Data do registo fotográfico</p> <p>13/02/2020</p>	 <p>Vista da chaminé em contexto</p>
<p>Contexto</p> <p>Ruína / Casa térrea com platibanda</p>			
<p>Data</p>			
<p>Tipologia</p> <p>Chaminé com grelha de ladrilho simples, de secção quadrada</p>			
<p>Materiais e técnicas</p> <p>Ladrilho e tijolo</p>			
<p>Informações Adicionais</p> <p>Casa apresenta duas chaminés, uma em cada lado (representada na ficha n.º 36)</p>			

<p>Concelho Freguesia</p> <p>Faro Santa Bárbara de Nexe</p>		<p>Número de registo</p>	<p>38</p>
<p>Localização</p> <p>Estrada EM520-2 37°05'55.4"N 7°57'30.4"W</p>		<p>Data do registo fotográfico</p>	<p>13/02/2020</p>
<p>Contexto</p> <p>Casa térrea com platibanda</p>		<p>Vista da chaminé em contexto</p>	
<p>Data</p> <p>3º quartel do século XX?</p>			
<p>Tipologia</p> <p>Chaminé de molde de secção quadrada</p>			
<p>Materiais e técnicas</p>			
<p>Informações Adicionais</p>	<p>Vista frontal</p>		



<p>Concelho Freguesia</p> <p>Faro Santa Bárbara de Nexe</p>		<p>Número de registo</p>	<p>39</p>
<p>Localização</p> <p>Estrada EM520-2 37°05'55.4"N 7°57'30.4"W</p>		<p>Data do registo fotográfico</p>	<p>13/02/2020</p>
<p>Contexto</p> <p>Casa do forno</p>	<p>Vista frontal</p>		
<p>Data</p>			
<p>Tipologia</p> <p>Chaminé elementar de secção quadrada</p>			
<p>Materiais e técnicas</p> <p>Ladrilho</p>			
<p>Informações Adicionais</p> <p>Estrutura independente que pertence à casa da ficha n.º 38.</p>			

<p>Concelho Freguesia</p> <p>Faro Santa Bárbara de Nexe</p>	 <p>Vista frontal</p>	<p>Número de registo</p> <p>40</p>	
<p>Localização</p> <p>Rua de Faro 37°06'01.0"N 7°57'48.7"W</p>		<p>Data do registo fotográfico</p> <p>13/02/2020</p>	 <p>Vista da chaminé em contexto</p>
<p>Contexto</p> <p>Casa térrea com platibanda</p>			
<p>Data</p>			
<p>Tipologia</p> <p>Chaminé de molde (?), de secção hexagonal</p>			
<p>Materiais e técnicas</p>			
<p>Informações Adicionais</p> <p>Casa datada de 1901 (em cartela na moldura da porta de entrada)</p>			

<p>Concelho Freguesia</p> <p>Faro Santa Bárbara de Nexe</p>		<p>Número de registo</p>	<p>41</p>
<p>Localização</p> <p>Rua de Faro n.º9 37°06'09.6"N 7°57'49.6"W</p>		<p>Data do registo fotográfico</p>	<p>13/02/2020</p>
<p>Contexto</p> <p>Casa térrea com platibanda</p>	<p>Vista frontal</p>		
<p>Data</p>			
<p>Tipologia</p> <p>Chaminé de balão</p>			
<p>Materiais e técnicas</p>			
<p>Informações Adicionais</p> <p>Casa com duas chaminés (em conjunto com a representada na ficha n.º 42)</p>			



<p>Concelho Freguesia</p> <p>Faro Santa Bárbara de Nexe</p>	 <p>Vista frontal</p>	<p>Número de registo</p> <p>42</p>		
<p>Localização</p> <p>Rua de Faro n.º 9 37°06'09.6"N 7°57'49.6"W</p>		<p>Data do registo fotográfico</p> <p>13/02/2020</p>	 <p>Vista da chaminé em contexto</p>	
<p>Contexto</p> <p>Casa térrea com platibanda</p>		<p>Data</p> <p>2º quartel do século XX?</p>		
<p>Tipologia</p> <p>Chaminé de molde de secção quadrada</p>	<p>Materiais e técnicas</p>			
<p>Informações Adicionais</p> <p>Casa com duas chaminés (em conjunto com a representada na ficha n.º 41)</p>				



<p>Concelho Freguesia</p> <p>Faro Santa Bárbara de Nexe</p>	 <p>Vista frontal</p>	<p>Número de registo</p> <p>43</p>		
<p>Localização</p> <p>Rua de Faro n.º 38-A 37°06'07.1"N 7°57'49.4"W</p>		<p>Data do registo fotográfico</p> <p>13/02/2020</p>		
<p>Contexto</p> <p>Casa térrea com platibanda</p>		 <p>Vista da chaminé em contexto</p>		
<p>Data</p> <p>1933 (casa datada)</p>				
<p>Tipologia</p> <p>Chaminé de molde de secção quadrada (alterada)</p>				
<p>Materiais e técnicas</p>				
<p>Informações Adicionais</p>				



<p>Concelho Freguesia</p> <p>Faro Santa Bárbara de Nexe</p>		<p>Número de registo</p> <p>44</p>	
<p>Localização</p> <p>Rua de Loulé nº3 37°06'13.2"N 7°57'49.2"W</p>		<p>Data do registo fotográfico</p> <p>13/02/2020</p>	 <p>Vista da chaminé em contexto</p>
<p>Contexto</p> <p>Casa térrea com platibanda</p>	<p>Data</p>		
<p>Tipologia</p> <p>Chaminé com grelha de ladrilho simples, de secção quadrada</p>	<p>Materiais e técnicas</p>		
<p>Informações Adicionais</p>			



Vista frontal

Vista da chaminé em contexto

<p>Concelho Freguesia</p> <p>Faro Santa Bárbara de Nexe</p>	 <p>Vista frontal</p>	<p>Número de registo</p> <p>45</p>	
<p>Localização</p> <p>Rua Vicente de Brito n.º 9 37°06'13.3"N 7°57'44.3"W</p>		<p>Data do registo fotográfico</p> <p>13/02/2020</p>	 <p>Vista da chaminé em contexto</p>
<p>Contexto</p> <p>Casa térrea</p>			
<p>Data</p> <p>2ª metade do século XIX?</p>			
<p>Tipologia</p> <p>Chaminé com grelha de ladrilho complexa, de secção retangular</p>			
<p>Materiais e técnicas</p> <p>Tijolo e telha</p>			
<p>Informações Adicionais</p>			

<p>Concelho Freguesia</p> <p>Faro Santa Bárbara de Nexe</p>		<p>Número de registo</p> <p>46</p>		
<p>Localização</p> <p>Rua do Calvário n.º 8 37°06'12.4"N 7°57'42.4"W</p>		<p>Data do registo fotográfico</p> <p>13/02/2020</p>		
<p>Contexto</p> <p>Casa térrea</p>		<p>Vista da chaminé em contexto</p>		
<p>Data</p> <p>2ª metade do século XIX?</p>	<p>Vista frontal</p>			
<p>Tipologia</p> <p>Chaminé com grelha de ladrilho simples, de secção quadrada</p>				
<p>Materiais e técnicas</p> <p>Ladrilho</p>				
<p>Informações Adicionais</p> <p>Não foi possível fotografar a casa de frente, vedada e propriedade privada.</p>				



<p>Concelho Freguesia</p> <p>Faro Santa Bárbara de Nexe</p>		<p>Número de registo</p> <p>47</p>			
<p>Localização</p> <p>Rua Pires Laranjeira n.º11 37°06'14.9"N 7°57'49.5"W</p>		<p>Data do registo fotográfico</p> <p>13/02/2020</p>			
<p>Contexto</p> <p>Casa térrea</p>	<p>Data</p> <p>Século XIX?</p>				
<p>Tipologia</p> <p>Chaminé com grelha de ladrilho simples, de secção quadrada</p>	<p>Materiais e técnicas</p> <p>Ladrilho</p>				
<p>Informações Adicionais</p>					
<p>Vista frontal</p>		<p>Vista da chaminé em contexto</p>			



<p>Concelho Freguesia</p> <p>Faro Santa Bárbara de Nexe</p>	 <p>Vista frontal</p>	<p>Número de registo</p> <p>48</p>		
<p>Localização</p> <p>Avenida Engenheiro Duarte Pacheco nº 14 37°06'13.0"N 7°57'47.4"W</p>		<p>Data do registo fotográfico</p> <p>13/02/2020</p>	 <p>Vista da casa a que pertence a chaminé</p>	
<p>Contexto</p> <p>Casa térrea</p>		<p>Data</p>		
<p>Tipologia</p> <p>Chaminé com grelha de ladrilho simples, de secção circular</p>	<p>Materiais e técnicas</p>			
<p>Informações Adicionais</p>				

<p>Concelho Freguesia</p> <p>Faro Santa Bárbara de Nexe</p>	 <p>Vista frontal</p>	<p>Número de registo</p> <p>49</p>		
<p>Localização</p> <p>Estrada sem nome - Canal 37°06'19.7"N 7°58'11.6"W</p>		<p>Data do registo fotográfico</p> <p>13/02/2020</p>		
<p>Contexto</p> <p>Casa térrea com platibanda</p>		 <p>Vista da chaminé em contexto</p>		
<p>Data</p> <p>1932</p>				
<p>Tipologia</p> <p>Chaminé com grelha de ladrilho simples, de secção quadrada (alterada)</p>				
<p>Materiais e técnicas</p>				
<p>Informações Adicionais</p> <p>Data apontada por: MESTRE, Coelho (2018). <i>Catálogo Nexense da chaminé</i>: pp 43.</p>				

<p>Concelho Freguesia</p> <p>Faro Santa Bárbara de Nexe</p>	 <p>Vista frontal</p>	<p>Número de registo</p> <p>50</p>		
<p>Localização</p> <p>Estrada de Loulé nº 220 37°06'19.2"N 7°58'23.3"W</p>		<p>Data do registo fotográfico</p> <p>13/02/2020</p>		
<p>Contexto</p> <p>Casa térrea com platibanda</p>		 <p>Vista da chaminé em contexto</p>		
<p>Data</p> <p>1931</p>				
<p>Tipologia</p> <p>Chaminé de molde de secção octogonal</p>				
<p>Materiais e técnicas</p>				
<p>Informações Adicionais</p> <p>Data apontada por: MESTRE, Coelho (2018). <i>Catálogo Nexense da chaminé</i>: pp 55.</p>				



<p>Concelho Freguesia</p> <p>Faro Santa Bárbara de Nexe</p>		<p>Número de registo</p>	<p>51</p>
<p>Localização</p> <p>Estrada de Loulé nº 261 37°06'20.7"N 7°58'31.0"W</p>		<p>Data do registo fotográfico</p>	<p>13/02/2020</p>
<p>Contexto</p> <p>Casa térrea com platibanda</p>		 <p data-bbox="1547 911 1980 943">Vista da chaminé em contexto</p>	
<p>Data</p> <p>1930 (casa datada)</p>			
<p>Tipologia</p> <p>Chaminé de molde de secção quadrada</p>			
<p>Materiais e técnicas</p>			
<p>Informações Adicionais</p>	<p>Vista frontal</p>		

<p>Concelho Freguesia</p> <p>Faro Santa Bárbara de Nexe</p>	 <p>Vista frontal</p>	<p>Número de registo</p> <p>52</p>		
<p>Localização</p> <p>Estrada de Loulé nº 454 37°06'17.7"N 7°59'57.6"W</p>		<p>Data do registo fotográfico</p> <p>13/02/2020</p>		
<p>Contexto</p> <p>Casa térrea com platibanda</p>		 <p>Vista da chaminé em contexto</p>		
<p>Data</p>	<p>Tipologia</p> <p>Chaminé com grelha de peças de cerâmica, de secção quadrada de ângulos cortados</p>		<p>Materiais e técnicas</p>	<p>Informações Adicionais</p>

<p>Concelho Freguesia</p> <p>Lagoa Porches</p>		<p>Número de registo</p>	<p>53</p>
<p>Localização</p> <p>Rua Professor Reis n.º 2 37°07'35.8"N 8°23'51.5"W</p>		<p>Data do registo fotográfico</p>	<p>11/02/2020</p>
<p>Contexto</p> <p>Casa térrea</p> <p>Data</p>		 <p data-bbox="1547 847 1980 879">Vista da chaminé em contexto</p>	
<p>Tipologia</p> <p>Chaminé com grelha de ladrilho simples, de secção quadrada (alterada)</p>			
<p>Materiais e técnicas</p>			
<p>Informações Adicionais</p> <p>Incluído do alojamento local 'Porches Vila'.</p>			

Vista frontal

Vista da chaminé em contexto


<p>Concelho Freguesia</p> <p>Lagoa Porches</p>		<p>Número de registo</p>	<p>54</p>
<p>Localização</p> <p>Rua José Carapeto 37°07'32.5"N 8°23'54.8"W</p>		<p>Data do registo fotográfico</p>	<p>11/02/2020</p>
<p>Contexto</p> <p>Casa térrea</p>	<p>Vista frontal</p>		
<p>Data</p>		<p>Vista da chaminé em contexto</p>	
<p>Tipologia</p> <p>Chaminé com grelha de ladrilho simples, de secção quadrada</p>			
<p>Materiais e técnicas</p> <p>Ladrilho</p>			
<p>Informações Adicionais</p>			

Concelho Freguesia
Lagoa Porches
Localização
R. Padre António Gregório Cabrita 8 37°07'33.1"N 8°23'54.3"W
Contexto
Casa de dois andares
Data
Tipologia
Chaminé com grelha de ladrilho complexa, de secção quadrada
Materiais e técnicas
Ladrilho
Informações Adicionais
Incluído no restaurante 'O Leão de Porches'






Vista frontal

Número de registo	55
Data do registo fotográfico	11/02/2020
 <p>Vista frontal da casa em que se inclui (fonte: https://mapio.net/pic/p-52971245/)</p>	
 <p>Vista da chaminé em contexto</p>	

<p>Concelho Freguesia</p> <p>Lagoa Porches</p>		<p>Número de registo</p>	<p>56</p>
<p>Localização</p> <p>Rua da chaminé n.º 15 37°07'32.0"N 8°23'52.8"W</p>		<p>Data do registo fotográfico</p>	<p>11/02/2020</p>
<p>Contexto</p> <p>Casa térrea</p>		<p>Vista da chaminé em contexto</p>	
<p>Data</p> <p>1793</p>		<p>Tipologia</p> <p>Chaminé com grelha de ladrilho simples, de secção quadrada</p>	
<p>Materiais e técnicas</p> <p>Ladrilho</p>	<p>Informações Adicionais</p>		

Vista frontal



<p>Concelho Freguesia</p> <p>Loulé Alte</p>		<p>Número de registo</p> <p>57</p>		
<p>Localização</p> <p>Rua nova da igreja n.º 9 37°14'11.4"N 8°10'40.0"W</p>		<p>Data do registo fotográfico</p> <p>13/11/2019</p>		
<p>Contexto</p> <p>Casa térrea</p>				
<p>Data</p>				
<p>Tipologia</p> <p>Chaminé com grelha de ladrilho complexa, de secção quadrada</p>				
<p>Materiais e técnicas</p>				
<p>Informações Adicionais</p>	<p>Vista frontal</p>	<p>Vista da chaminé em contexto</p>		


<p>Concelho Freguesia</p> <p>Loulé Alte</p>		<p>Número de registo</p> <p>58</p>		
<p>Localização</p> <p>Rua Dr. Manuel Figueiredo 37°14'11.0"N 8°10'36.3"W</p>		<p>Data do registo fotográfico</p> <p>13/11/2019</p>		
<p>Contexto</p> <p>Casa de dois andares</p>				
<p>Data</p>		<p>Vista da casa a que pertence a chaminé</p>		
<p>Tipologia</p> <p>Chaminé de secção quadrada</p>				
<p>Materiais e técnicas</p>				
<p>Informações Adicionais</p> <p>É possível que esta chaminé seja uma imitação de outra pré-existente, com volumetria maior.</p>				

Vista frontal

<p>Concelho Freguesia</p> <p>Loulé Alte</p>	 <p>Vista frontal</p>	<p>Número de registo</p> <p>59</p>		
<p>Localização</p> <p>Rua do Prior 37°14'10.2"N 8°10'35.5"W</p>		<p>Data do registo fotográfico</p> <p>13/11/2019</p>		 <p>Vista da chaminé em contexto</p>
<p>Contexto</p> <p>Casa de dois andares</p>	<p>Data</p>			
<p>Tipologia</p> <p>Chaminé de secção quadrada</p>	<p>Materiais e técnicas</p>			
<p>Informações Adicionais</p> <p>É possível que esta chaminé seja uma imitação de outra pré-existente, com volumetria maior.</p>				

<p>Concelho Freguesia</p> <p>Loulé Alte</p>		<p>Número de registo</p> <p>60</p>	
<p>Localização</p> <p>Rua da serra nº 4 37°14'11.7"N 8°10'34.2"W</p>		<p>Data do registo fotográfico</p> <p>13/11/2019</p>	
<p>Contexto</p> <p>Casa térrea</p>	<p>Data</p> <p>1994</p>		
<p>Tipologia</p> <p>Chaminé com grelha de ladrilho simples, de secção quadrada</p>	<p>Materiais e técnicas</p>		
<p>Informações Adicionais</p> <p>Réplica de chaminé original de 1832, feita por mestre Edmundo (representada na ficha n.º 61).</p>	<p>Vista frontal</p>	<p>Vista da chaminé em contexto</p>	



<p>Concelho Freguesia</p> <p>Loulé Alte</p>	 <p>Vista frontal</p>	<p>Número de registo</p> <p>61</p>	
<p>Localização</p> <p>Rua poeta Cândido Guerreiro n.º 25 37°14'11.4"N 8°10'33.3"W</p>		<p>Data do registo fotográfico</p> <p>13/11/2019</p>	 <p>Vista da chaminé em contexto</p>
<p>Contexto</p> <p>Casa térrea</p>	<p>Data</p> <p>1832</p>		
<p>Tipologia</p> <p>Chaminé com grelha de ladrilho simples, de secção quadrada</p>	<p>Materiais e técnicas</p> <p>Ladrilho</p>		
<p>Informações Adicionais</p> <p>Com réplica datada de 1994, feita pelo mestre Edmundo (representada na ficha n.º 60).</p>			



<p>Concelho Freguesia</p> <p>Loulé Alte</p>		<p>Número de registo</p> <p>62</p>		
<p>Localização</p> <p>Rua da serra nº 1 37°14'11.7"N 8°10'34.2"W</p>		<p>Data do registo fotográfico</p> <p>13/11/2019</p>	 <p>Vista da chaminé em contexto</p>	
<p>Contexto</p> <p>Casa de dois andares</p>				
<p>Data</p> <p>Século XIX?</p>				
<p>Tipologia</p> <p>Chaminé com grelha de ladrilho simples, de secção quadrada</p>				
<p>Materiais e técnicas</p> <p>Ladrilho</p>	<p>Vista frontal</p>			
<p>Informações Adicionais</p>				

<p>Concelho Freguesia</p> <p>Loulé Alte</p>		<p>Número de registo</p>	<p>63</p>
<p>Localização</p> <p>Rua poeta Cândido Guerreiro nº 11 37°14'11.4"N 8°10'33.3"W</p>		<p>Data do registo fotográfico</p>	<p>13/11/2019</p>
<p>Contexto</p> <p>Casa térrea</p>	<p>Vista frontal</p>		
<p>Data</p> <p>Século XIX?</p>			
<p>Tipologia</p> <p>Chaminé com grelha de ladrilho, de secção quadrada</p>	<p>Materiais e técnicas</p> <p>Ladrilho</p>		
<p>Informações Adicionais</p> <p>Cartela na saia da chaminé, pode conter informação mas se as tem estão impercetíveis.</p>			

<p>Concelho Freguesia</p> <p>Loulé Alte</p>	 <p>Vista frontal</p>	<p>Número de registo</p> <p>64</p>		
<p>Localização</p> <p>Rua poeta Cândido Guerreiro n.º 5A 37°14'11.4"N 8°10'33.3"W</p>		<p>Data do registo fotográfico</p> <p>13/11/2019</p>	 <p>Vista da chaminé em contexto</p>	
<p>Contexto</p> <p>Casa térrea</p>		<p>Data</p>		
<p>Tipologia</p> <p>Chaminé com grelha de peças de cerâmica, de secção circular</p>	<p>Materiais e técnicas</p>			
<p>Informações Adicionais</p>				

<p>Concelho Freguesia</p> <p>Loulé Alte</p>	 <p>Vista frontal</p>	<p>Número de registo</p> <p>65</p>		
<p>Localização</p> <p>Rua de S. Luís nº 4 37°14'13.9"N 8°10'28.7"W</p>		<p>Data do registo fotográfico</p> <p>13/11/2019</p>	 <p>Vista da chaminé em contexto</p>	
<p>Contexto</p> <p>Casa térrea</p>		<p>Data</p> <p>Século XIX?</p>		
<p>Tipologia</p> <p>Chaminé com grelha de ladrilho simples, de secção quadrada</p>	<p>Materiais e técnicas</p>			
<p>Informações Adicionais</p>				

<p>Concelho Freguesia</p> <p>Loulé Alte</p>		<p>Número de registo</p> <p>66</p>		
<p>Localização</p> <p>Avenida Manuel Teixeira Gomes n.º 18 37°14'05.8"N 8°10'27.1"W</p>		<p>Data do registo fotográfico</p> <p>13/11/2019</p>	 <p>Vista da chaminé em contexto</p>	
<p>Contexto</p> <p>Casa térrea</p>		<p>Data</p> <p>Desconhecida</p>		
<p>Tipologia</p> <p>Chaminé com grelha de ladrilho complexa, de secção quadrada</p>	<p>Materiais e técnicas</p>			
<p>Informações Adicionais</p>	<p>Vista frontal</p>			

<p>Concelho Freguesia</p> <p>Loulé Alte</p>	 <p>Vista frontal</p>	<p>Número de registo</p> <p>67</p>		
<p>Localização</p> <p>Avenida Manuel Teixeira Gomes n.º 9 37°14'05.4"N 8°10'27.4"W</p>		<p>Data do registo fotográfico</p> <p>13/11/2019</p>		
<p>Contexto</p> <p>Casa térrea com platibanda</p>				
<p>Data</p>		<p>Vista da chaminé em contexto</p>		
<p>Tipologia</p> <p>Chaminé de balão</p>				
<p>Materiais e técnicas</p>				
<p>Informações Adicionais</p>				

<p>Concelho Freguesia</p> <p>Loulé Alte</p>	 <p>Vista frontal</p>	<p>Número de registo</p> <p>68</p>		
<p>Localização</p> <p>Rua Amadeu Pedro da Cruz 37°14'08.1"N 8°10'35.7"W</p>		<p>Data do registo fotográfico</p> <p>13/11/2019</p>		
<p>Contexto</p> <p>Casa de dois andares</p>		 <p>Vista da chaminé em contexto</p>		
<p>Data</p>	<p>Tipologia</p> <p>Chaminé com grelha de ladrilho complexa, de secção quadrada</p>			
<p>Materiais e técnicas</p>	<p>Informações Adicionais</p> <p>Remate em forma de cântaro.</p>			

Concelho Freguesia Loulé Boliquiteime
Localização Rua José da Costa Guerreiro nº 52 37°07'58.5"N 8°09'18.8"W
Contexto Casa térrea
Data
Tipologia Chaminé com grelha de ladrilho simples, de secção octogonal (alterada)
Materiais e técnicas
Informações Adicionais






Vista frontal



Número de registo	69
Data do registo fotográfico	13/11/2019




Vista da chaminé em contexto

<p>Concelho Freguesia</p> <p>Loulé Boliqueime</p>	 <p>Vista frontal</p>	<p>Número de registo</p> <p>70</p>		
<p>Localização</p> <p>Rua professor José Jorge Rodrigues n.º 62 37°08'00.2"N 8°09'33.0"W</p>		<p>Data do registo fotográfico</p> <p>19/06/2020</p>		
<p>Contexto</p> <p>Casa de dois andares</p>		 <p>Vista da chaminé em contexto</p>		
<p>Data</p>				
<p>Tipologia</p> <p>Chaminé com grelha de ladrilho simples, de secção octogonal</p>				
<p>Materiais e técnicas</p>				
<p>Informações Adicionais</p>				

<p>Concelho Freguesia</p> <p>Loulé Boliqueime</p>		<p>Número de registo</p> <p>71</p>		
<p>Localização</p> <p>Rua professor José Jorge Rodrigues nº 62 37°08'00.2"N 8°09'33.1"W</p>		<p>Data do registo fotográfico</p> <p>13/11/2019</p>	 <p>Vista da chaminé em contexto</p>	
<p>Contexto</p> <p>Casa de dois andares</p>		<p>Data</p> <p>Século XIX</p>		
<p>Tipologia</p> <p>Chaminé com grelha de ladrilho simples, de secção circular</p>	<p>Materiais e técnicas</p>			
<p>Informações Adicionais</p>	<p>Vista frontal</p>			

<p>Concelho Freguesia</p> <p>Loulé Boliqueime</p>	 <p data-bbox="1032 1121 1205 1153">Vista frontal</p>	<p>Número de registo</p> <p>72</p>		
<p>Localização</p> <p>Rua professor José Jorge Rodrigues nº 34 37°08'00.7"N 8°09'31.3"W</p>		<p>Data do registo fotográfico</p> <p>13/11/2019</p>		
<p>Contexto</p> <p>Casa de dois andares</p>		 <p data-bbox="1547 890 1980 922">Vista da chaminé em contexto</p>		
<p>Data</p>	<p>Tipologia</p> <p>Chaminé com grelha de ladrilho complexa, de secção quadrada</p>			
<p>Materiais e técnicas</p>	<p>Informações Adicionais</p>			


<p>Concelho Freguesia</p> <p>Loulé Boliqeime</p>	 <p>Vista frontal</p>	<p>Número de registo</p> <p>73</p>	
<p>Localização</p> <p>Estrada EN270 37°08'29.9"N 8°09'45.7"W</p>		<p>Data do registo fotográfico</p> <p>13/11/2019</p>	
<p>Contexto</p> <p>Descontextualizada</p>	 <p>Outro ângulo do monumento.</p>		
<p>Data</p> <p>1999</p>			
<p>Tipologia</p> <p>Chaminé com grelha de ladrilho complexa, de secção octogonal</p>			
<p>Materiais e técnicas</p>			
<p>Informações Adicionais</p> <p>Réplica monumental, não surge associada a uma casa.</p>			

<p>Concelho Freguesia</p> <p>Loulé Boliqueime</p>	 <p>Vista frontal</p>	<p>Número de registo</p> <p>74</p>		
<p>Localização</p> <p>Estrada N125 (Patã) 37°07'22.6"N 8°11'27.3"W</p>		<p>Data do registo fotográfico</p> <p>05/12/2019</p>		
<p>Contexto</p> <p>Casa térrea</p>		 <p>Vista da chaminé em contexto</p>		
<p>Data</p>	<p>Tipologia</p> <p>Chaminé rendilhada de secção octogonal</p>		<p>Materiais e técnicas</p>	<p>Informações Adicionais</p>

<p>Concelho Freguesia</p> <p>Loulé Boliqueime</p>		<p>Número de registo</p>	<p>75</p>
<p>Localização</p> <p>Estrada N125 (Patã) 37°07'21.3"N 8°11'25.4"W</p>		<p>Data do registo fotográfico</p>	<p>05/12/2019</p>
<p>Contexto</p> <p>Casa térrea de platibanda</p>			
<p>Data</p>	<p>Vista da chaminé em contexto</p>		
<p>Tipologia</p> <p>Chaminé com grelha de ladrilho complexa, de secção quadrada de ângulos cortados</p>			
<p>Materiais e técnicas</p> <p>Ladrilho e telha</p>			
<p>Informações Adicionais</p>	<p>Vista frontal</p>		

<p>Concelho Freguesia</p> <p>Loulé Boliqueime</p>	 <p>Vista frontal</p>	<p>Número de registo</p> <p>76</p>		
<p>Localização</p> <p>Estrada N125 (Patã) 37°07'22.6"N 8°11'27.3"W</p>		<p>Data do registo fotográfico</p> <p>19/06/2020</p>		
<p>Contexto</p> <p>Casa térrea com platibanda</p>		 <p>Vista da chaminé em contexto</p>		
<p>Data</p>				
<p>Tipologia</p> <p>Chaminé com grelha de ladrilho complexa, de secção circular</p>				
<p>Materiais e técnicas</p> <p>Ladrilho e telha</p>				
<p>Informações Adicionais</p>				



<p>Concelho Freguesia</p> <p>Loulé Boliqueime</p>		<p>Número de registo</p> <p>77</p>		
<p>Localização</p> <p>Estrada N125 nº 1755 (Patã) 37°07'21.6"N 8°11'20.6"W</p>		<p>Data do registo fotográfico</p> <p>05/12/2019</p>		
<p>Contexto</p> <p>Casa térrea com platibanda</p>		<p>Vista da chaminé em contexto</p>		
<p>Data</p> <p>Tipologia</p> <p>Chaminé com grelha de ladrilho complexa, de secção circular</p> <p>Materiais e técnicas</p> <p>Ladrilho</p> <p>Informações Adicionais</p> <p>Chaminé pertence ao restaurante 'A Tasquinha'.</p>		<p>Vista frontal</p>		

<p>Concelho Freguesia</p> <p>Loulé Boliqueime</p>		<p>Número de registo</p> <p>78</p>		
<p>Localização</p> <p>Rua da encosta (Patã) 37°07'21.6"N 8°11'20.6"W</p>		<p>Data do registo fotográfico</p> <p>05/12/2019</p>		
<p>Contexto</p> <p>Casa térrea com platibanda</p>				
<p>Data</p>				
<p>Tipologia</p> <p>Chaminé de secção quadrada</p>				
<p>Materiais e técnicas</p>	<p>Vista da chaminé em contexto</p>			
<p>Informações Adicionais</p>				

Vista frontal

Vista da chaminé em contexto



<p>Concelho Freguesia</p> <p>Loulé Boliqueime</p>	 <p>Vista frontal</p>	<p>Número de registo</p> <p>79</p>		
<p>Localização</p> <p>Estrada N125 (Patã) 37°07'18.4"N 8°11'08.3"W</p>		<p>Data do registo fotográfico</p> <p>05/12/2019</p>	 <p>Vista da chaminé em contexto</p>	
<p>Contexto</p> <p>Casa térrea</p>		<p>Data</p>		
<p>Tipologia</p> <p>Chaminé com grelha de ladrilho simples, de secção circular</p>	<p>Materiais e técnicas</p> <p>Ladrilho</p>	<p>Informações Adicionais</p>		



<p>Concelho Freguesia</p> <p>Loulé Boliqueime</p>		<p>Número de registo</p> <p>80</p>		
<p>Localização</p> <p>Rua da praia nº 46 37°07'19.2"N 8°11'16.5"W</p>		<p>Data do registo fotográfico</p> <p>05/12/2019</p>	 <p>Vista da chaminé em contexto</p>	
<p>Contexto</p> <p>Casa térrea</p>		<p>Data</p>		
<p>Tipologia</p> <p>Chaminé com grelha de peças de cerâmica, de secção octogonal</p>	<p>Materiais e técnicas</p>			
<p>Informações Adicionais</p>	<p>Vista frontal</p>			



<p>Concelho Freguesia</p> <p>Loulé Boliqueime</p>		<p>Número de registo</p> <p>81</p>		
<p>Localização</p> <p>Estrada N270 s/n (Marcos Mendes) 37°08'06.2"N 8°09'34.1"W</p>		<p>Data do registo fotográfico</p> <p>05/12/2019</p>		
<p>Contexto</p> <p>Casa térrea</p>		 <p data-bbox="1550 836 1980 868">Vista da chaminé em contexto</p>		
<p>Data</p>				
<p>Tipologia</p> <p>Chaminé com grelha de ladrilho complexa, de secção circular</p>				
<p>Materiais e técnicas</p> <p>Ladrilho</p>				
<p>Informações Adicionais</p>			<p>Vista frontal</p>	

<p>Concelho Freguesia</p> <p>Loulé Boliqueime</p>		<p>Número de registo</p> <p>82</p>		
<p>Localização</p> <p>Estrada N270 s/n 37°08'47.8"N 8°10'29.1"W</p>		<p>Data do registo fotográfico</p> <p>05/12/2019</p>		
<p>Contexto</p> <p>Casa térrea com platibanda</p>			<p>Vista da chaminé em contexto</p>	
<p>Data</p> <p>1923</p>				
<p>Tipologia</p> <p>Chaminé com grelha de ladrilho simples, de secção circular</p>				
<p>Materiais e técnicas</p> <p>Ladrilho</p>				
<p>Informações Adicionais</p>	<p>Vista frontal</p>			



<p>Concelho Freguesia</p> <p>Loulé Boliqueime</p>		<p>Número de registo</p>	<p>83</p>
<p>Localização</p> <p>Estrada N270 s/n 37°08'47.0"N 8°10'28.0"W</p>		<p>Data do registo fotográfico</p>	<p>05/12/2019</p>
<p>Contexto</p> <p>Casa térrea com platibanda</p>			<p>Vista da chaminé em contexto</p>
<p>Data</p> <p>1923</p>	<p>Vista frontal</p>		
<p>Tipologia</p> <p>Chaminé de molde de secção quadrada</p>	<p>Materiais e técnicas</p>		
<p>Informações Adicionais</p> <p>Chaminé semelhante ao exemplo na ficha n.º 91.</p>			



<p>Concelho Freguesia</p> <p>Loulé Boliqueime</p>		<p>Número de registo</p>	<p>84</p>
<p>Localização</p> <p>Estrada N270 s/n 37°08'45.3"N 8°10'18.7"W</p>		<p>Data do registo fotográfico</p>	<p>22/07/2020</p>
<p>Contexto</p> <p>Casa térrea com platibanda</p>	<p>Vista frontal</p>		
<p>Data</p>		<p>Vista da chaminé em contexto</p>	
<p>Tipologia</p> <p>Chaminé de molde de secção octogonal</p>			
<p>Materiais e técnicas</p>			
<p>Informações Adicionais</p>			



<p>Concelho Freguesia</p> <p>Loulé Salir</p>	 <p>Vista frontal</p>	<p>Número de registo</p> <p>85</p>		
<p>Localização</p> <p>Estrada EM1184 s/n 37°13'18.0"N 8°04'22.8"W</p>		<p>Data do registo fotográfico</p> <p>13/11/2019</p>		
<p>Contexto</p> <p>Casa térrea</p>		 <p>Vista da chaminé em contexto</p>		
<p>Data</p> <p>1911</p>				
<p>Tipologia</p> <p>Chaminé com grelha de ladrilho complexa, de secção quadrada de ângulos cortados</p>				
<p>Materiais e técnicas</p> <p>Ladrilho</p>				
<p>Informações Adicionais</p>				


<p>Concelho Freguesia</p> <p>Loulé Salir</p>	 <p>Vista frontal</p>	<p>Número de registo</p> <p>86</p>		
<p>Localização</p> <p>Estrada EM1184 s/n 37°13'18.0"N 8°04'22.8"W</p>		<p>Data do registo fotográfico</p> <p>13/11/2019</p>	 <p>Vista da chaminé em contexto</p>	
<p>Contexto</p> <p>Casa de dois andares</p>		<p>Data</p>		
<p>Tipologia</p> <p>Chaminé com grelha de ladrilho complexa, de secção circular</p>	<p>Materiais e técnicas</p>			
<p>Informações Adicionais</p>				

<p>Concelho Freguesia</p> <p>Loulé Salir</p>		<p>Número de registo</p> <p>87</p>		
<p>Localização</p> <p>Estrada EM1184 s/n 37°13'14.7"N 8°04'35.3"W</p>		<p>Data do registo fotográfico</p> <p>15/07/2020</p>		
<p>Contexto</p> <p>Casa térrea</p>		<p>Vista da chaminé em contexto</p>		
<p>Data</p>				
<p>Tipologia</p> <p>Chaminé com grelha de ladrilho complexa, de secção quadrada</p>				
<p>Materiais e técnicas</p>				
<p>Informações Adicionais</p>	<p>Vista frontal</p>			


<p>Concelho Freguesia</p> <p>Loulé Quarteira</p>	 <p>Vista frontal</p>	<p>Número de registo</p> <p>88</p>			
<p>Localização</p> <p>Rua da Quinta do Romão nº 19 37°04'27.1"N 8°06'35.1"W</p>		<p>Data do registo fotográfico</p> <p>02/07/2020</p>			
<p>Contexto</p> <p>Casa térrea</p>		 <p>Vista da chaminé em contexto</p>			
<p>Data</p>					
<p>Tipologia</p> <p>Chaminé com grelha de ladrilho simples, de secção retangular</p>					
<p>Materiais e técnicas</p>					
<p>Informações Adicionais</p> <p>Pertence ao escritório da imobiliária 'Portugal Property Market'. Antiga Quinta do Romão.</p>					

<p>Concelho Freguesia</p> <p>Loulé Quarteira</p>	 <p>Vista frontal</p>	<p>Número de registo</p> <p>89</p>		
<p>Localização</p> <p>Rua da Quinta do Romão nº 19 37°04'27.1"N 8°06'35.1"W</p>		<p>Data do registo fotográfico</p> <p>02/07/2020</p>		
<p>Contexto</p> <p>Casa de dois andares</p>				
<p>Data</p>		<p>Vista da casa a que pertence a chaminé</p>		
<p>Tipologia</p> <p>Chaminé com grelha de peças de cerâmica, de secção quadrada</p>				
<p>Materiais e técnicas</p>				
<p>Informações Adicionais</p> <p>Antiga Quinta do Romão.</p>				

<p>Concelho Freguesia</p> <p>Loulé União de freguesias de Querença, Tôr e Benafim</p>	 <p>Vista frontal</p>	<p>Número de registo</p> <p>90</p>	
<p>Localização</p> <p>Estrada EM525 37°09'30.2"N 8°01'14.6"W</p>		<p>Data do registo fotográfico</p> <p>13/11/2019</p>	 <p>Vista da chaminé em contexto</p>
<p>Contexto</p> <p>Casa térrea</p>			
<p>Data</p>			
<p>Tipologia</p> <p>Chaminé com grelha de ladrilho complexa, de secção retangular</p>			
<p>Materiais e técnicas</p> <p>Tijolo e telha</p>			
<p>Informações Adicionais</p>			

<p>Concelho Freguesia</p> <p>Loulé União de freguesias de Querença, Tôr e Benafim</p>	 <p>Vista frontal</p>	<p>Número de registo</p> <p>91</p>		
<p>Localização</p> <p>Passeio da Azinhaga 37°11'59.1"N 7°59'13.5"W</p>		<p>Data do registo fotográfico</p> <p>13/11/2019</p>	 <p>Vista da chaminé em contexto</p>	
<p>Contexto</p> <p>Casa térrea</p>		<p>Data</p> <p>1995</p>		
<p>Tipologia</p> <p>Chaminé de molde de secção quadrada</p>	<p>Materiais e técnicas</p>			
<p>Informações Adicionais</p> <p>Localizada na Casa do Povo de Querença. Chaminé semelhante ao exemplo na ficha n.º 83.</p>				

<p>Concelho Freguesia</p> <p>Loulé União de freguesias de Querença, Tôr e Benafim</p>	 <p>Vista frontal</p>	<p>Número de registo</p> <p>92</p>	<p>92</p>
<p>Localização</p> <p>Largo da Igreja Nossa Sra. da Anunciação 37°11'56.3"N 7°59'15.3"W</p>		<p>Data do registo fotográfico</p> <p>13/11/2019</p>	 <p>Vista da chaminé em contexto</p>
<p>Contexto</p> <p>Casa térrea</p>			
<p>Data</p>			
<p>Tipologia</p> <p>Chaminé com grelha de ladrilho complexa, de secção quadrada</p>			
<p>Materiais e técnicas</p> <p>Tijolo e telha</p>			
<p>Informações Adicionais</p> <p>Pertence à junta de freguesia de Querença, Tôr e Benafim.</p>			

<p>Concelho Freguesia</p> <p>Loulé União de freguesias de Querença, Tôr e Benafim</p>		<p>Número de registo</p> <p>93</p>	
<p>Localização</p> <p>Largo da Igreja Nossa Sra. da Anunciação 37°11'56.7"N 7°59'13.1"W</p>		<p>Data do registo fotográfico</p> <p>13/11/2019</p>	
<p>Contexto</p> <p>Casa térrea</p>			
<p>Data</p>			
<p>Tipologia</p> <p>Chaminé com grelha de ladrilho complexa, de secção quadrada</p>			
<p>Materiais e técnicas</p> <p>Tijolo e ladrilho</p>			
<p>Informações Adicionais</p>	<p>Vista frontal</p>	<p>Vista da chaminé em contexto</p>	

Concelho Freguesia
Loulé União de freguesias de Querença, Tôr e Benafim
Localização
Av. 25 de Abril nº 68 37°13'55.4"N 8°07'27.5"W
Contexto
Casa térrea
Data
Tipologia
Chaminé com grelha de ladrilho complexa, de secção quadrada de ângulos cortados
Materiais e técnicas
Ladrilho
Informações Adicionais





Vista frontal



Número de registo	94
Data do registo fotográfico	13/11/2019





Vista da chaminé em contexto

<p>Concelho Freguesia</p> <p>Loulé União de freguesias de Querença, Tôr e Benafim</p>	 <p>Vista frontal</p>	<p>Número de registo</p> <p>95</p>		
<p>Localização</p> <p>Estrada EM1184 n° 17 37°13'13.2"N 8°05'20.4"W</p>		<p>Data do registo fotográfico</p> <p>13/11/2019</p>	 <p>Vista da chaminé em contexto</p>	
<p>Contexto</p> <p>Casa térrea</p>		<p>Data</p> <p>1923</p>		
<p>Tipologia</p> <p>Chaminé com grelha de ladrilho complexa, de secção quadrada de ângulos cortados</p>	<p>Materiais e técnicas</p> <p>Ladrilho</p>			
<p>Informações Adicionais</p>				



<p>Concelho Freguesia</p> <p>Loulé União de freguesias de Querença, Tôr e Benafim</p>	 <p>Vista frontal</p>	<p>Número de registo</p> <p>96</p>		
<p>Localização</p> <p>Estrada EM1184 n° 17 37°13'12.3"N 8°05'24.9"W</p>		<p>Data do registo fotográfico</p> <p>13/11/2019</p>		 <p>Vista da casa a que pertence a chaminé</p>
<p>Contexto</p> <p>Casa térrea com platibanda</p>	<p>Data</p> <p>1942</p>	<p>Tipologia</p> <p>Chaminé com grelha de ladrilho complexa, de secção quadrada (alterada)</p>	<p>Materiais e técnicas</p>	
<p>Informações Adicionais</p>				

Concelho Freguesia Monchique Monchique		Número de registo	97
		Data do registo fotográfico	23/01/2020
Localização Rua Pé da Cruz 37°18'44.9"N 8°33'22.0"W			
Contexto Descontextualizada			
Data			
Tipologia Chaminé de saia			
Materiais e técnicas Tijolo			
Informações Adicionais Chaminé sem integração funcional, monumento descontextualizado.			
	Vista frontal	Vista lateral	



Concelho Freguesia Monchique Monchique	 <p>Vista frontal</p>	Número de registo	98
Localização 37°18'41.2"N 8°33'23.3"W		Data do registo fotográfico	23/01/2020
Contexto Ruína / casa de dois andares	 <p>Vista da chaminé em contexto</p>		
Data			
Tipologia Chaminé de saia			
Materiais e técnicas Tijolo			
Informações Adicionais			

<p>Concelho Freguesia</p> <p>Monchique Monchique</p>	 <p data-bbox="1032 1050 1205 1082">Vista lateral</p>	<p>Número de registo</p> <p>99</p>		
<p>Localização</p> <p>Rua Bernardino Moreira nº 6 37°19'06.0"N 8°33'21.3"W</p>		<p>Data do registo fotográfico</p> <p>23/01/2020</p>		 <p data-bbox="1547 1038 1980 1070">Vista da chaminé em contexto</p>
<p>Contexto</p> <p>Casa térrea</p>	<p>Data</p> <p>Antes de 1850?</p>	<p>Tipologia</p> <p>Chaminé de balão</p>	<p>Materiais e técnicas</p> <p>Tijolo</p>	
<p>Informações Adicionais</p>				



<p>Concelho Freguesia Monchique Monchique</p>		<p>Número de registo</p>	<p>100</p>
<p>Localização 37°18'57.8"N 8°33'15.7"W</p>		<p>Data do registo fotográfico</p>	<p>23/01/2020</p>
<p>Contexto Descontextualizada</p>			
<p>Data</p>			
<p>Tipologia Chaminé de balão</p>	<p>Materiais e técnicas</p>		
<p>Tijolo</p>	<p>Informações Adicionais Chaminé sem integração funcional, monumento descontextualizado. Antes integrado no Chalet de S. Sebastião.</p>		


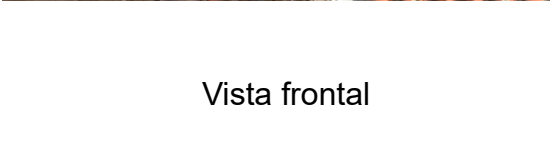

<p>Concelho Freguesia Monchique Monchique</p>	 <p>Vista frontal</p>	<p>Número de registo</p>	<p>101</p>
<p>Localização Rua do Revez Quente 37°19'11.7"N 8°33'18.3"W</p>		<p>Data do registo fotográfico</p>	<p>23/01/2020</p>
<p>Contexto Casa térrea</p>	 <p>Vista das chaminés vizinhas</p>		
<p>Data</p>			
<p>Tipologia Chaminé com grelha de ladrilho simples, de secção quadrada (alterada)</p>			
<p>Materiais e técnicas Tijolo</p>			
<p>Informações Adicionais</p>			



<p>Concelho Freguesia Monchique Monchique</p>	 <p>Vista frontal</p>	<p>Número de registo</p>	<p>102</p>
<p>Localização Rua de S. José, n.º 12 37°19'13.3"N 8°33'19.4"W</p>		<p>Data do registo fotográfico</p>	<p>23/01/2020</p>
<p>Contexto Casa de dois andares</p> <p>Data</p> <p>Tipologia Chaminé de saia</p> <p>Materiais e técnicas Tijolo</p> <p>Informações Adicionais</p>		 <p>Vista da chaminé em contexto.</p>	

<p>Concelho Freguesia</p> <p>Monchique Monchique</p>		<p>Número de registo</p> <p>103</p>			
<p>Localização</p> <p>Travessa da Portela, nº 10 37°19'12.6"N 8°33'20.0"W</p>		<p>Data do registo fotográfico</p> <p>23/01/2020</p>			
<p>Contexto</p> <p>Casa térrea</p>	<p>Data</p>				
<p>Tipologia</p> <p>Chaminé de saia (alterada)</p>	<p>Materiais e técnicas</p> <p>Tijolo</p>				
<p>Informações Adicionais</p>		<p>Vista da chaminé em contexto</p>			
		<p>Vista frontal</p>			

<p>Concelho Freguesia</p> <p>Monchique Monchique</p>	 <p>Vista frontal</p>	<p>Número de registo</p> <p>104</p>	<p>104</p>
<p>Localização</p> <p>Rua do Revez Quente, n.º 33 37°19'12.6"N 8°33'19.8"W</p>		<p>Data do registo fotográfico</p> <p>23/01/2020</p>	<p>23/01/2020</p>
<p>Contexto</p> <p>Casa de três andares</p> <p>Data</p> <p>1900-1910?</p> <p>Tipologia</p> <p>Chaminé de saia (alterada)</p> <p>Materiais e técnicas</p> <p>Tijolo e ladrilho</p> <p>Informações Adicionais</p>		 <p>Vista da casa a que pertence a chaminé</p>	

<p>Concelho Freguesia</p> <p>Monchique Monchique</p>	 <p data-bbox="1032 1142 1207 1174">Vista frontal</p>	<p>Número de registo</p> <p>105</p>	<p>105</p>
<p>Localização</p> <p>Rua Dr. Samora Gil, nº 51 37°19'12.0"N 8°33'21.6"W</p>		<p>Data do registo fotográfico</p> <p>23/01/2020</p>	<p>23/01/2020</p>
<p>Contexto</p> <p>Casa de dois andares</p> <p>Data</p> <p>1860-1870?</p> <p>Tipologia</p> <p>Chaminé de saia</p> <p>Materiais e técnicas</p> <p>Tijolo</p> <p>Informações Adicionais</p>		 <p data-bbox="1547 879 1980 911">Vista da chaminé em contexto</p>	



<p>Concelho Freguesia Monchique Monchique</p>		<p>Número de registo</p>	<p>106</p>
<p>Localização Rua do Relógio, nº 8 37°19'11.0"N 8°33'24.2"W</p>		<p>Data do registo fotográfico</p>	<p>23/01/2020</p>
<p>Contexto Casa térrea com platibanda</p>			
<p>Data Anterior a 1912?</p>			
<p>Tipologia Chaminé de saia</p>			
<p>Materiais e técnicas Tijolo</p>			
<p>Informações Adicionais Antigo fumeiro, de momento apoia o bar da sede do PCP em Monchique.</p>			

<p>Concelho Freguesia</p> <p>Monchique Monchique</p>	 <p>Vista frontal</p>	<p>Número de registo</p> <p>107</p>		
<p>Localização</p> <p>Rua João de Deus, nº desconhecido 37°19'08.7"N 8°33'23.6"W</p>		<p>Data do registo fotográfico</p> <p>23/01/2020</p>		
<p>Contexto</p> <p>Casa térrea</p> <p>Data</p> <p>Tipologia</p> <p>Chaminé de balão</p> <p>Materiais e técnicas</p> <p>Tijolo</p> <p>Informações Adicionais</p>		 <p>Vista da chaminé em contexto</p>		

<p>Concelho Freguesia</p> <p>Olhão Olhão</p>		<p>Número de registo</p>	<p>108</p>
<p>Localização</p> <p>Avenida D. João VI 164 37°01'56.2"N 7°50'43.7"W</p>		<p>Data do registo fotográfico</p>	<p>30/01/2020</p>
<p>Contexto</p> <p>Casa térrea</p>			<p>Vista da casa a que pertence a chaminé</p>
<p>Data</p>	<p>Vista frontal</p>		
<p>Tipologia</p> <p>Chaminé de balão</p>	<p>Materiais e técnicas</p> <p>Ladrilho</p>		
<p>Informações Adicionais</p>			



<p>Concelho Freguesia</p> <p>Olhão Olhão</p>	 <p>Vista frontal</p>	<p>Número de registo</p> <p>109</p>		
<p>Localização</p> <p>Avenida D. João VI 164 37°01'56.2"N 7°50'43.7"W</p>		<p>Data do registo fotográfico</p> <p>30/01/2020</p>		
<p>Contexto</p> <p>Casa de dois andares</p>		 <p>Vista da casa a que pertence a chaminé</p>		
<p>Data</p>				
<p>Tipologia</p> <p>Chaminé de balão</p>				
<p>Materiais e técnicas</p>				
<p>Informações Adicionais</p>				




<p>Concelho Freguesia</p> <p>Olhão Olhão</p>		<p>Número de registo</p>	<p>110</p>
<p>Localização</p> <p>Rua Capitão João Carlos de Mendonça nº 1 37°01'31.6"N 7°50'30.7"W</p>		<p>Data do registo fotográfico</p>	<p>30/01/2020</p>
<p>Contexto</p> <p>Casa de dois andares com platibanda</p>			
<p>Data</p> <p>1º quartel do século XX?</p>			
<p>Tipologia</p> <p>Chaminé de balão (alterada)</p>			
<p>Materiais e técnicas</p>			
<p>Informações Adicionais</p>	<p>Vista frontal</p>	<p>Vista da chaminé em contexto</p>	


<p>Concelho Freguesia</p> <p>Olhão Olhão</p>		<p>Número de registo</p>	<p>111</p>
<p>Localização</p> <p>Largo Sebastião Martins Mestre 37°01'30.2"N 7°50'30.8"W</p>		<p>Data do registo fotográfico</p>	<p>30/01/2020</p>
<p>Contexto</p> <p>Casa de dois andares com açoteia</p>	<p style="text-align: center;">Vista frontal</p>		
<p>Data</p>		<p style="text-align: center;">Vista da chaminé em contexto</p>	
<p>Tipologia</p> <p>Chaminé de secção quadrada</p>			
<p>Materiais e técnicas</p> <p>Tijolo</p>			
<p>Informações Adicionais</p> <p>Casa com duas chaminés idênticas.</p>			

<p>Concelho Freguesia</p> <p>Olhão Olhão</p>		<p>Número de registo</p> <p>112</p>	
<p>Localização</p> <p>Rua do comércio n.º 72-8 37°01'30.8"N 7°50'27.5"W</p>		<p>Data do registo fotográfico</p> <p>30/01/2020</p>	
<p>Contexto</p> <p>Casa de dois andares com platibanda</p>	<p>Data</p> <p>1920 (segundo projeto de obra de restauração <i>in situ</i>)</p>		
<p>Tipologia</p> <p>Chaminé com grelha de ladrilho complexa, de secção hexagonal (alterada)</p>	<p>Materiais e técnicas</p>		
<p>Informações Adicionais</p> <p>Remate da chaminé em forma de crescente.</p>	<p>Vista da chaminé em contexto</p>		



Vista frontal

<p>Concelho Freguesia</p> <p>Olhão Olhão</p>	 <p data-bbox="1032 1262 1205 1289">Vista frontal</p>	<p>Número de registo</p> <p>113</p>		
<p>Localização</p> <p>Praça da restauração n.º 7 37°01'34.6"N 7°50'25.6"W</p>		<p>Data do registo fotográfico</p> <p>30/01/2020</p>		
<p>Contexto</p> <p>Casa de dois andares com platibanda</p>		 <p data-bbox="1554 1002 1984 1029">Vista da chaminé em contexto</p>		
<p>Data</p> <p>Fim do século XIX?</p>				
<p>Tipologia</p> <p>Chaminé com grelha de ladrilho simples, de secção circular</p>				
<p>Materiais e técnicas</p> <p>Ladrilho</p>				
<p>Informações Adicionais</p>				

<p>Concelho Freguesia</p> <p>Olhão Olhão</p>	 <p data-bbox="1032 1161 1205 1198">Vista frontal</p>	<p>Número de registo</p> <p>114</p>	<p>114</p>	
<p>Localização</p> <p>Rua Vasco da Gama s/n 37°01'33.2"N 7°50'25.3"W</p>		<p>Data do registo fotográfico</p> <p>30/01/2020</p>	<p>30/01/2020</p>	
<p>Contexto</p> <p>Casa térrea com platibanda de balaustrada</p>	 <p data-bbox="1547 1198 1984 1235">Vista da chaminé em contexto</p>			
<p>Data</p> <p>Início do século XX?</p>				
<p>Tipologia</p> <p>Chaminé de balão</p>				
<p>Materiais e técnicas</p> <p>Ladrilho</p>				
<p>Informações Adicionais</p>				

<p>Concelho Freguesia</p> <p>Olhão Olhão</p>		<p>Número de registo</p>	<p>115</p>
<p>Localização</p> <p>Rua Carlos da Maia nº 6 37°01'30.4"N 7°50'22.7"W</p>		<p>Data do registo fotográfico</p>	<p>30/01/2020</p>
<p>Contexto</p> <p>Casa de dois andares</p>			
<p>Data</p>	<p>Vista da chaminé em contexto</p>		
<p>Tipologia</p> <p>Chaminé de balão</p>			
<p>Materiais e técnicas</p> <p>Ladrilho</p>			
<p>Informações Adicionais</p> <p>Casa vizinha tem uma chaminé de balão semelhante (sem apontamentos coloridos).</p>	<p>Vista frontal</p>		



<p>Concelho Freguesia</p> <p>Olhão Olhão</p>		<p>Número de registo</p>	<p>116</p>
<p>Localização</p> <p>Rua Carlos da Maia nº 2 37°01'30.4"N 7°50'22.7"W</p>		<p>Data do registo fotográfico</p>	<p>30/01/2020</p>
<p>Contexto</p> <p>Casa térrea com açoteia</p>	<p>Vista frontal</p>	 <p>Vista da chaminé em contexto</p>	
<p>Data</p>	<p>Tipologia</p> <p>Chaminé de balão</p>		
<p>Materiais e técnicas</p> <p>Ladrilho</p>	<p>Informações Adicionais</p>		



<p>Concelho Freguesia</p> <p>Olhão Pechão</p>		<p>Número de registo</p>	<p>117</p>
<p>Localização</p> <p>Estrada N2-6 37°02'55.0"N 7°51'55.1"W</p>		<p>Data do registo fotográfico</p>	<p>30/01/2020</p>
<p>Contexto</p> <p>Casa térrea com platibanda</p>			
<p>Data</p>			
<p>Tipologia</p> <p>Chaminé com grelha de ladrilho complexa, de secção quadrada</p>			
<p>Materiais e técnicas</p> <p>Ladrilho</p>	<p>Vista da chaminé em contexto</p>		
<p>Informações Adicionais</p>	<p>Vista frontal</p>		

<p>Concelho Freguesia</p> <p>Olhão Quelfes</p>		<p>Número de registo</p>	<p>118</p>
<p>Localização</p> <p>Rua Nossa Senhora do Rosário 37°02'06.2"N 7°49'53.0"W</p>		<p>Data do registo fotográfico</p>	<p>30/01/2020</p>
<p>Contexto</p> <p>Casa de dois andares com açoteia</p> <p>Data</p> <p>Meados do século XX (1945-1951)</p> <p>Tipologia</p> <p>Chaminé de balão</p> <p>Materiais e técnicas</p>			
<p>Informações Adicionais</p> <p>Bairro dos Pescadores de Olhão. Datação proveniente de: http://www.monumentos.gov.pt/site/APP_PagesUser/SIPA.aspx?id=25855</p>	<p>Vista frontal</p>	<p>Vista da chaminé em contexto</p>	

<p>Concelho Freguesia</p> <p>São Brás de Alportel São Brás de Alportel</p>	 <p>Vista frontal</p>	<p>Número de registo</p> <p>119</p>		
<p>Localização</p> <p>Rua José Ferreira Pai 37°05'50.0"N 7°54'19.9"W</p>		<p>Data do registo fotográfico</p> <p>30/01/2020</p>		 <p>Vista da chaminé em contexto</p>
<p>Contexto</p> <p>Casa de dois andares</p>	<p>Data</p>			
<p>Tipologia</p> <p>Chaminé com grelha de ladrilho simples, de secção octogonal</p>	<p>Materiais e técnicas</p> <p>Ladrilho</p>			
<p>Informações Adicionais</p>				



<p>Concelho Freguesia</p> <p>São Brás de Alportel São Brás de Alportel</p>	 <p>Vista frontal</p>	<p>Número de registo</p> <p>120</p>	<p>120</p>
<p>Localização</p> <p>Rua José Ferreira Pai 37°05'54.4"N 7°54'19.3"W</p>		<p>Data do registo fotográfico</p> <p>30/01/2020</p>	<p>30/01/2020</p>
<p>Contexto</p> <p>Casa térrea com platibanda</p>	 <p>Vista da chaminé em contexto</p>	 <p>Vista da chaminé em contexto</p>	
<p>Data</p>			
<p>Tipologia</p> <p>Chaminé de molde de secção quadrada de ângulos cortados</p>			
<p>Materiais e técnicas</p>			
<p>Informações Adicionais</p> <p>Incluída na estrutura de um espaço para festas e atividades chamado Ticas Park.</p>			

<p>Concelho Freguesia</p> <p>São Brás de Alportel São Brás de Alportel</p>	 <p>Vista frontal</p>	<p>Número de registo</p> <p>121</p>	<p>121</p>
<p>Localização</p> <p>Estrada de São Brás de Alportel n.º 187A (N2) 37°07'17.6"N 7°54'11.8"W</p>		<p>Data do registo fotográfico</p> <p>30/01/2020</p>	 <p>Vista da chaminé em contexto</p>
<p>Contexto</p> <p>Casa de dois andares</p>			
<p>Data</p> <p>3º quartel do século XX?</p>			
<p>Tipologia</p> <p>Chaminé com grelha de ladrilho simples, de secção quadrada (alterada)</p>			
<p>Materiais e técnicas</p>			
<p>Informações Adicionais</p>			

<p>Concelho Freguesia</p> <p>São Brás de Alportel São Brás de Alportel</p>		<p>Número de registo</p> <p>122</p>		
<p>Localização</p> <p>Estrada de São Brás de Alportel n.º 483 (N2) 37°07'45.1"N 7°53'36.5"W</p>		<p>Data do registo fotográfico</p> <p>30/01/2020</p>	 <p>Vista da chaminé em contexto</p>	
<p>Contexto</p> <p>Casa térrea com platibanda</p>		<p>Data</p>		
<p>Tipologia</p> <p>Chaminé com grelha de ladrilho simples, de secção quadrada</p>	<p>Materiais e técnicas</p> <p>Ladrilho</p>	<p>Informações Adicionais</p>		

Vista frontal

Vista da chaminé em contexto

<p>Concelho Freguesia</p> <p>São Brás de Alportel São Brás de Alportel</p>		<p>Número de registo</p> <p>123</p>		
<p>Localização</p> <p>Rua João Rosa Beatriz n.º 60 37°09'05.3"N 7°53'29.1"W</p>		<p>Data do registo fotográfico</p> <p>30/01/2020</p>		
<p>Contexto</p> <p>Casa de dois andares com platibanda</p>		 <p data-bbox="1547 898 1980 930">Vista da chaminé em contexto</p>		
<p>Data</p>	<p>Tipologia</p> <p>Chaminé com grelha de ladrilho complexa, de secção quadrada de ângulos cortados</p>		<p>Materiais e técnicas</p> <p>Ladrilho</p>	<p>Informações Adicionais</p>



Vista frontal

Vista da chaminé em contexto



<p>Concelho Freguesia</p> <p>São Brás de Alportel São Brás de Alportel</p>		<p>Número de registo</p> <p>124</p>	
<p>Localização</p> <p>Rua João Rosa Beatriz nº 33 37°09'05.6"N 7°53'24.4"W</p>		<p>Data do registo fotográfico</p> <p>30/01/2020</p>	 <p>Vista da chaminé em contexto</p>
<p>Contexto</p> <p>Casa térrea com platibanda</p>			
<p>Data</p>			
<p>Tipologia</p> <p>Chaminé com grelha de ladrilho complexa, de secção retangular</p>			
<p>Materiais e técnicas</p>			
<p>Informações Adicionais</p> <p>Duas chaminés muito semelhantes que podiam ser vistas na mesma rua (ficha n.º 125, por exemplo).</p>	<p>Vista frontal</p>		

<p>Concelho Freguesia</p> <p>São Brás de Alportel São Brás de Alportel</p>		<p>Número de registo</p>	<p>125</p>	
<p>Localização</p> <p>Rua João Rosa Beatriz n.º 5 37°09'07.8"N 7°53'21.9"W</p>		<p>Data do registo fotográfico</p>	<p>30/01/2020</p>	
<p>Contexto</p> <p>Casa térrea</p>				
<p>Data</p>			<p>Vista da chaminé em contexto</p>	
<p>Tipologia</p> <p>Chaminé com grelha de ladrilho complexa, de secção retangular</p>			<p>Vista frontal</p>	
<p>Materiais e técnicas</p> <p>Ladrilho</p>				
<p>Informações Adicionais</p> <p>Duas chaminés muito semelhantes que podiam ser vistas na mesma rua (ficha n.º 124, por exemplo).</p>				



<p>Concelho Freguesia</p> <p>São Brás de Alportel São Brás de Alportel</p>	 <p>Vista frontal</p>	<p>Número de registo</p> <p>126</p>		
<p>Localização</p> <p>Rua Dr. José Dias Sancho nº 61 37°09'09.3"N 7°53'09.1"W</p>		<p>Data do registo fotográfico</p> <p>30/01/2020</p>		
<p>Contexto</p> <p>Casa térrea</p> <p>Data</p> <p>Fim do século XIX</p> <p>Tipologia</p> <p>Chaminé com grelha de ladrilho simples, de secção octogonal</p> <p>Materiais e técnicas</p> <p>Ladrilho</p> <p>Informações Adicionais</p> <p>Chaminé do Museu do Traje de São Brás de Alportel.</p>		 <p>Vista da chaminé em contexto</p>		

<p>Concelho Freguesia</p> <p>São Brás de Alportel São Brás de Alportel</p>	 <p>Vista frontal</p>	<p>Número de registo</p> <p>127</p>		
<p>Localização</p> <p>Rua Dr. José Dias Sancho n.º 2 37°09'09.0"N 7°53'18.3"W</p>		<p>Data do registo fotográfico</p> <p>30/01/2020</p>		
<p>Contexto</p> <p>Casa de dois andares</p>		 <p>Vista da chaminé em contexto</p>		
<p>Data</p>				
<p>Tipologia</p> <p>Chaminé com grelha de ladrilho complexa, de secção quadrada com ângulos cortados</p>				
<p>Materiais e técnicas</p> <p>Ladrilho</p>				
<p>Informações Adicionais</p>				



<p>Concelho Freguesia</p> <p>São Brás de Alportel São Brás de Alportel</p>	 <p>Vista frontal</p>	<p>Número de registo</p> <p>128</p>	<p>128</p>	
<p>Localização</p> <p>Rua Alexandre Herculano n.º 17 37°09'07.5"N 7°53'18.5"W</p>		<p>Data do registo fotográfico</p> <p>30/01/2020</p>	 <p>Vista da casa a que pertence a chaminé</p>	
<p>Contexto</p> <p>Casa de dois andares com platibanda</p>				
<p>Data</p>				
<p>Tipologia</p> <p>Chaminé com grelha de ladrilho complexa, de secção circular (alterada)</p>				
<p>Materiais e técnicas</p> <p>Ladrilho</p>				
<p>Informações Adicionais</p> <p>Edifício sede do PSD de São Brás de Alportel.</p>				


<p>Concelho Freguesia</p> <p>São Brás de Alportel São Brás de Alportel</p>		<p>Número de registo</p>	<p>129</p>
<p>Localização</p> <p>Rua Alexandre Herculano nº 18A 37°09'07.9"N 7°53'17.5"W</p>		<p>Data do registo fotográfico</p>	<p>30/01/2020</p>
<p>Contexto</p> <p>Casa térrea</p>	<p style="text-align: center;">Vista frontal</p>		
<p>Data</p> <p>Século XIX¹</p>		<p style="text-align: center;">Vista da chaminé em contexto</p>	
<p>Tipologia</p> <p>Chaminé com grelha de ladrilho simples, de secção quadrada</p>			
<p>Materiais e técnicas</p> <p>Ladrilho</p>			
<p>Informações Adicionais</p> <p>Edifício do restaurante 'Irish Sea'.</p>			



¹ Passos, José Manuel da Silva (1995). *O bilhete postal ilustrado e a história urbana do Algarve*. Lisboa: Editorial Caminho. Pp 115.



<p>Concelho Freguesia</p> <p>São Brás de Alportel São Brás de Alportel</p>		<p>Número de registo</p> <p>130</p>	
<p>Localização</p> <p>Rua Dr. Manuel de Arriaga n.º 4 37°09'06.7"N 7°53'16.1"W</p>		<p>Data do registo fotográfico</p> <p>30/01/2020</p>	
<p>Contexto</p> <p>Casa térrea</p>	<p>Vista da chaminé em contexto</p>		
<p>Data</p>	<p>Vista frontal</p>		
<p>Tipologia</p> <p>Chaminé de balão (alterada)</p>			
<p>Materiais e técnicas</p>			
<p>Informações Adicionais</p>			



<p>Concelho Freguesia</p> <p>São Brás de Alportel São Brás de Alportel</p>		<p>Número de registo</p>	<p>131</p>
<p>Localização</p> <p>Rua da praça n.º 9 37°09'05.6"N 7°53'16.1"W</p>		<p>Data do registo fotográfico</p>	<p>30/01/2020</p>
<p>Contexto</p> <p>Casa de dois andares</p>		<p>Vista da chaminé em contexto</p>	
<p>Data</p>			
<p>Tipologia</p> <p>Chaminé com grelha de ladrilho simples, de secção octogonal</p>			
<p>Materiais e técnicas</p>			
<p>Informações Adicionais</p> <p>Casa com duas chaminés circulares (em conjunto com ficha n.º 132).</p>	<p>Vista frontal</p>		



<p>Concelho Freguesia</p> <p>São Brás de Alportel São Brás de Alportel</p>	 <p>Vista frontal</p>	<p>Número de registo</p> <p>132</p>	
<p>Localização</p> <p>Rua da praça nº 9 37°09'05.6"N 7°53'16.1"W</p>		<p>Data do registo fotográfico</p> <p>30/01/2020</p>	 <p>Vista da chaminé em contexto</p>
<p>Contexto</p> <p>Casa de dois andares</p>	<p>Data</p>		
<p>Tipologia</p> <p>Chaminé com grelha de ladrilho simples, de secção octogonal (alterada)</p>	<p>Materiais e técnicas</p>		
<p>Informações Adicionais</p> <p>Casa com duas chaminés circulares (em conjunto com ficha n.º 131).</p>			



<p>Concelho Freguesia</p> <p>São Brás de Alportel São Brás de Alportel</p>	 <p>Vista frontal</p>	<p>Número de registo</p> <p>134</p>		
<p>Localização</p> <p>[Visível do largo da praça nº 10/12] 37°09'04.5"N 7°53'15.9"W</p>		<p>Data do registo fotográfico</p> <p>30/01/2020</p>		
<p>Contexto</p> <p>Casa térrea</p>				
<p>Data</p>				
<p>Tipologia</p> <p>Chaminé com grelha de ladrilho simples, de secção quadrada com ângulos cortados</p>				
<p>Materiais e técnicas</p>				
<p>Informações Adicionais</p> <p>Não é possível fotografar a casa, somente visível em propriedade privada vedada.</p>				



<p>Concelho Freguesia</p> <p>São Brás de Alportel São Brás de Alportel</p>	 <p data-bbox="1032 1118 1205 1150">Vista frontal</p>	<p>Número de registo</p> <p>134</p>		
<p>Localização</p> <p>Rua Ferreira de Almeida nº 1 e 3 37°09'03.7"N 7°53'13.5"W</p>		<p>Data do registo fotográfico</p> <p>30/01/2020</p>		
<p>Contexto</p> <p>Casa de dois andares</p>	 <p data-bbox="1552 1270 1984 1302">Vista da chaminé em contexto</p>	<p>Data</p>		
<p>Tipologia</p> <p>Chaminé com grelha de ladrilho simples, de secção circular</p>		<p>Materiais e técnicas</p> <p>Ladrilho</p>		
<p>Informações Adicionais</p>				


<p>Concelho Freguesia</p> <p>São Brás de Alportel São Brás de Alportel</p>	 <p>Vista frontal</p>	<p>Número de registo</p> <p>135</p>		
<p>Localização</p> <p>Rua Gago Coutinho nº 35 - 39 37°09'05.1"N 7°53'18.1"W</p>		<p>Data do registo fotográfico</p> <p>30/01/2020</p>		
<p>Contexto</p> <p>Casa de dois andares com platibanda</p>		 <p>Vista da chaminé em contexto</p>		
<p>Data</p>				
<p>Tipologia</p> <p>Chaminé com grelha de ladrilho complexa, de secção quadrada com ângulos cortados (alterada)</p>				
<p>Materiais e técnicas</p>				
<p>Informações Adicionais</p>				



<p>Concelho Freguesia</p> <p>São Brás de Alportel São Brás de Alportel</p>	 <p>Vista frontal</p>	<p>Número de registo</p> <p>136</p>	
<p>Localização</p> <p>Rua Dr. José Dias Sancho n.º 57 37°09'09.3"N 7°53'09.9"W</p>		<p>Data do registo fotográfico</p> <p>30/01/2020</p>	 <p>Vista da chaminé em contexto</p>
<p>Contexto</p> <p>Casa de dois andares</p>			
<p>Data</p>			
<p>Tipologia</p> <p>Chaminé com grelha de ladrilho simples, de secção quadrada com ângulos cortados (alterada)</p>			
<p>Materiais e técnicas</p> <p>Ladrilho</p>			
<p>Informações Adicionais</p>			

<p>Concelho Freguesia</p> <p>São Brás de Alportel São Brás de Alportel</p>	 <p>Vista frontal</p>	<p>Número de registo</p> <p>137</p>		
<p>Localização</p> <p>Rua Virgílio Passos 37°09'19.0"N 7°53'28.0"W</p>		<p>Data do registo fotográfico</p> <p>30/01/2020</p>		 <p>Vista lateral</p>
<p>Contexto</p> <p>Descontextualizada</p>	<p>Data</p>	<p>Tipologia</p> <p>Chaminé com grelha de ladrilho complexa, de secção circular</p>	<p>Materiais e técnicas</p> <p>Ladrilho</p>	

<p>Concelho Freguesia</p> <p>São Brás de Alportel São Brás de Alportel</p>		<p>Número de registo</p>	<p>138</p>
<p>Localização</p> <p>Rua João Rosa Beatriz nº 75 37°09'05.1"N 7°53'29.8"W</p>		<p>Data do registo fotográfico</p>	<p>30/01/2020</p>
<p>Contexto</p> <p>Casa térrea</p>			<p>Vista da chaminé em contexto</p>
<p>Data</p>	<p>Vista frontal</p>		
<p>Tipologia</p> <p>Chaminé com grelha de ladrilho simples, de secção octogonal (alterada)</p>			
<p>Materiais e técnicas</p>			
<p>Informações Adicionais</p>			

<p>Concelho Freguesia</p> <p>Silves Alcantarilha</p>		<p>Número de registo</p> <p>139</p>		
<p>Localização</p> <p>Rua 25 de Abril nº 30 37°07'55.3"N 8°20'43.3"W</p>		<p>Data do registo fotográfico</p> <p>11/02/2020</p>		
<p>Contexto</p> <p>Casa térrea</p>		 <p>Vista da chaminé em contexto</p>		
<p>Data</p>				
<p>Tipologia</p> <p>Chaminé com grelha de ladrilho complexa, de secção circular (alterada)</p>				
<p>Materiais e técnicas</p>				
<p>Informações Adicionais</p>	<p>Vista frontal</p>			

<p>Concelho Freguesia</p> <p>Silves Alcantarilha</p>	 <p data-bbox="1032 1139 1205 1171">Vista frontal</p>	<p>Número de registo</p> <p>140</p>		
<p>Localização</p> <p>Travessa do moinho de vento nº 48 37°07'54.5"N 8°20'41.7"W</p>		<p>Data do registo fotográfico</p> <p>11/02/2020</p>		 <p data-bbox="1547 1171 1980 1203">Vista da chaminé em contexto</p>
<p>Contexto</p> <p>Casa térrea com platibanda</p>	<p>Data</p>	<p>Tipologia</p> <p>Chaminé com grelha de ladrilho complexa, de secção quadrada (alterada)</p>	<p>Materiais e técnicas</p>	
<p>Informações Adicionais</p>				

<p>Concelho Freguesia</p> <p>Silves Alcantarilha</p>	 <p>Vista frontal</p>	<p>Número de registo</p> <p>141</p>		
<p>Localização</p> <p>Rua do moinho de vento nº 12 37°07'52.6"N 8°20'42.0"W</p>		<p>Data do registo fotográfico</p> <p>11/02/2020</p>		
<p>Contexto</p> <p>Casa térrea (fachada alterada)</p>		 <p>Vista da chaminé em contexto</p>		
<p>Data</p>				
<p>Tipologia</p> <p>Chaminé de molde de secção circular</p>				
<p>Materiais e técnicas</p> <p>Cerâmica</p>				
<p>Informações Adicionais</p>				

Concelho Freguesia
Silves Alcantarilha
Localização
Rua do poço nº 5 37°07'51.2"N 8°20'43.7"W
Contexto
Casa térrea
Data
Tipologia
Chaminé com grelha de ladrilho simples, de secção quadrada
Materiais e técnicas
Ladrilho
Informações Adicionais





Vista frontal

Número de registo	142
Data do registo fotográfico	11/02/2020







Vista da chaminé em contexto

<p>Concelho Freguesia</p> <p>Silves Alcantarilha</p>		<p>Número de registo</p> <p>143</p>		
<p>Localização</p> <p>Rua 25 de Abril n.º 20 37°07'52.6"N 8°20'44.6"W</p>		<p>Data do registo fotográfico</p> <p>11/02/2020</p>	 <p data-bbox="1547 951 1980 983">Vista da chaminé em contexto</p>	
<p>Contexto</p> <p>Casa de dois andares</p>		<p>Data</p>		
<p>Tipologia</p> <p>Chaminé com grelha de ladrilho simples, de secção quadrada (alterada)</p>	<p>Materiais e técnicas</p> <p>Ladrilho</p>	<p>Informações Adicionais</p> <p>Casa com duas chaminés semelhantes.</p>		



Vista frontal



Vista da chaminé em contexto

<p>Concelho Freguesia</p> <p>Silves Alcantarilha</p>		<p>Número de registo</p> <p>144</p>		
<p>Localização</p> <p>Rua Frei José de S. Patrício nº 2 a 4 37°07'48.9"N 8°20'46.4"W</p>		<p>Data do registo fotográfico</p> <p>11/02/2020</p>		
<p>Contexto</p> <p>Casa de dois andares</p>				
<p>Data</p>	<p>Vista frontal</p>	<p>Vista da chaminé em contexto</p>		
<p>Tipologia</p> <p>Chaminé com grelha de ladrilho simples, de secção quadrada</p>				
<p>Materiais e técnicas</p> <p>Ladrilho</p>				
<p>Informações Adicionais</p>				



<p>Concelho Freguesia</p> <p>Silves Alcantarilha</p>		<p>Número de registo</p>	<p>145</p>
<p>Localização</p> <p>Rua da Misericórdia 37°07'48.7"N 8°20'46.0"W</p>		<p>Data do registo fotográfico</p>	<p>11/02/2020</p>
<p>Contexto</p> <p>Casa de dois andares</p>	<p>Vista frontal</p>		
<p>Data</p>	<p>Vista da chaminé em contexto</p>		
<p>Tipologia</p> <p>Chaminé com grelha de ladrilho simples, de secção quadrada</p>			
<p>Materiais e técnicas</p>			
<p>Informações Adicionais</p>			



<p>Concelho Freguesia</p> <p>Silves Alcantarilha</p>		<p>Número de registo</p> <p>146</p>	<p>146</p>
<p>Localização</p> <p>Rua da audiência n.º 4 37°07'46.9"N 8°20'46.4"W</p>		<p>Data do registo fotográfico</p> <p>11/02/2020</p>	
<p>Contexto</p> <p>Casa térrea</p>	<p>Vista frontal</p>	<p>Vista da chaminé em contexto</p>	
<p>Data</p>			
<p>Tipologia</p> <p>Chaminé com grelha de ladrilho simples, de secção quadrada (alterada)</p>			
<p>Materiais e técnicas</p> <p>Ladrilho</p>			
<p>Informações Adicionais</p>			



<p>Concelho Freguesia</p> <p>Silves Pêra</p>	 <p style="text-align: center;">Vista frontal</p>	<p>Número de registo</p> <p>147</p>		
<p>Localização</p> <p>Rua Almeida Garrett n.º 65 37°07'09.2"N 8°20'25.8"W</p>		<p>Data do registo fotográfico</p> <p>11/02/2020</p>	 <p style="text-align: center;">Vista da chaminé em contexto</p>	
<p>Contexto</p> <p>Casa térrea</p>				
<p>Data</p>				
<p>Tipologia</p> <p>Chaminé com grelha de ladrilho complexa, de secção octogonal (alterada)</p>				
<p>Materiais e técnicas</p> <p>Ladrilho</p>				
<p>Informações Adicionais</p>				

<p>Concelho Freguesia</p> <p>Silves Pêra</p>		<p>Número de registo</p> <p>148</p>	<p>148</p>	
<p>Localização</p> <p>Rua Almeida Garrett n.º 55 e 57 37°07'10.3"N 8°20'26.5"W</p>		<p>Data do registo fotográfico</p> <p>11/02/2020</p>		
<p>Contexto</p> <p>Garagem adossada a uma casa de dois andares</p>		<p>Data</p>		
<p>Tipologia</p> <p>Chaminé com grelha de ladrilho complexa, de secção quadrada</p>	<p>Materiais e técnicas</p>			
<p>Informações Adicionais</p>	<p>Vista frontal</p>	<p>Vista da chaminé em contexto</p>		

<p>Concelho Freguesia</p> <p>Silves Pêra</p>		<p>Número de registo</p>	<p>149</p>
<p>Localização</p> <p>Largo de S. Francisco n.º 10 37°07'05.9"N 8°20'31.2"W</p>		<p>Data do registo fotográfico</p>	<p>11/02/2020</p>
<p>Contexto</p> <p>Casa térrea</p>		<p>Vista da chaminé em contexto</p>	
<p>Data</p> <p>1888</p>			
<p>Tipologia</p> <p>Chaminé com grelha de ladrilho simples, de secção retangular (alterada)</p>			
<p>Materiais e técnicas</p> <p>Ladrilho</p>			
<p>Informações Adicionais</p>	<p>Vista frontal</p>		

<p>Concelho Freguesia</p> <p>Silves Pêra</p>		<p>Número de registo</p>	<p>150</p>
<p>Localização</p> <p>Largo de S. Francisco n.º 2 37°07'06.8"N 8°20'29.6"W</p>		<p>Data do registo fotográfico</p>	<p>11/02/2020</p>
<p>Contexto</p> <p>Casa de dois andares</p>	<p>Vista frontal</p>		
<p>Data</p>			
<p>Tipologia</p> <p>Chaminé de secção circular</p>			
<p>Materiais e técnicas</p>			
<p>Informações Adicionais</p>			

<p>Concelho Freguesia</p> <p>Silves Pêra</p>	 <p>Vista frontal</p>	<p>Número de registo</p> <p>151</p>		
<p>Localização</p> <p>Rua Camilo Castelo Branco s/n 37°07'10.1"N 8°20'28.3"W</p>		<p>Data do registo fotográfico</p> <p>11/02/2020</p>	 <p>Vista da chaminé em contexto</p>	
<p>Contexto</p> <p>Casa de dois andares</p>				
<p>Data</p>				
<p>Tipologia</p> <p>Chaminé de molde de secção circular</p>				
<p>Materiais e técnicas</p> <p>Barro</p>				
<p>Informações Adicionais</p>				

<p>Concelho Freguesia</p> <p>Silves Pêra</p>	 <p>Vista frontal</p>	<p>Número de registo</p> <p>152</p>		
<p>Localização</p> <p>Rua Eça de Queirós n.º 8 37°07'08.8"N 8°20'26.3"W</p>		<p>Data do registo fotográfico</p> <p>11/02/2020</p>		
<p>Contexto</p> <p>Casa térrea</p>		 <p>Vista da chaminé em contexto</p>		
<p>Data</p>				
<p>Tipologia</p> <p>Chaminé com grelha de ladrilho simples, de secção quadrada (alterada)</p>				
<p>Materiais e técnicas</p> <p>Ladrilho</p>				
<p>Informações Adicionais</p>				

<p>Concelho Freguesia</p> <p>Silves Pêra</p>		<p>Número de registo</p>	<p>153</p>
<p>Localização</p> <p>Rua Eça de Queirós n.º 11 37°07'08.4"N 8°20'26.2"W</p>		<p>Data do registo fotográfico</p>	<p>11/02/2020</p>
<p>Contexto</p> <p>Casa térrea</p>		 <p data-bbox="1547 916 1980 948">Vista da chaminé em contexto</p>	
<p>Data</p>			
<p>Tipologia</p> <p>Chaminé com grelha de ladrilho simples, de secção circular (alterada)</p>			
<p>Materiais e técnicas</p> <p>Ladrilho e tijolo</p>			
<p>Informações Adicionais</p>	<p>Vista frontal</p>		