




















Levantamento topográfico e botânico

Levantamento Topográfico

- | | | | |
|---|----------------------------|---|------------------------------|
|  | Jardim / Relvado |  | Caixas de esgotos domésticos |
|  | Muros de alvenaria / Betão |  | Caixa de pluviais |
|  | Muros de suporte |  | Armário de eletricidade |
|  | Vedações |  | Caixa de águas |
|  | Árvores |  | Válvula de água |
|  | Palmeiras |  | Boca de incêndio |
|  | Arbustos |  | Inibidor de estacionamento |
|  | Papeleira |  | Caixas não identificadas |
|  | Banco de jardim | | |

Nota: Levantamento Topográfico com delimitação da área de intervenção, do Projeto de Requalificação do Eixo Central da Baixa de Faro. Cedido na fase de Estudo prévio do respetivo projeto pela C.M. de Faro, Abril 2020.